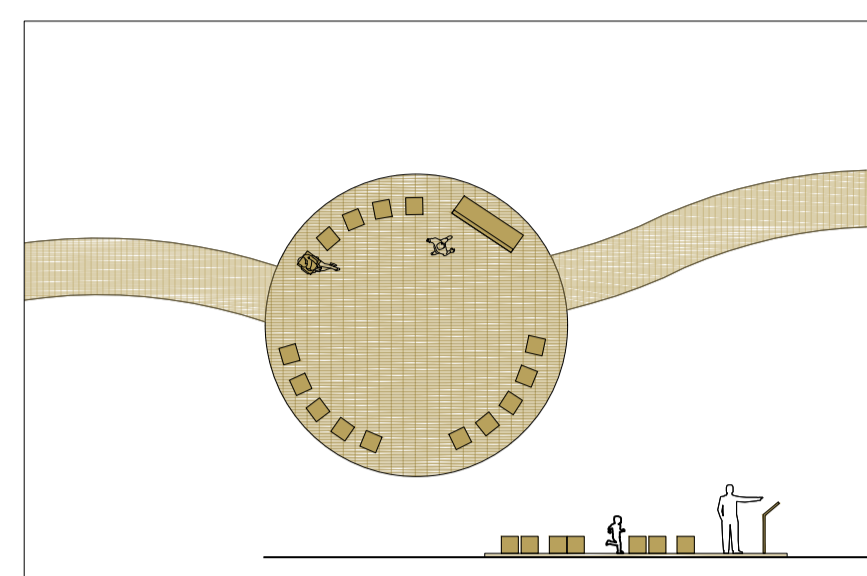



**NAUJI PĖSČIŲJŲ TAKAI ( "A" ALTERNATYVA):**  
 - pažintinio upės tako įrengimas pakrantėje (tako tipas - pakeltas medinis, ant polių, plotis 1,2-1,5 m, ilgis 200 m)



**REGYKLŲ FORMAVIMAS:**  
 - ĮRENGIAMOS NATŪRALIOS GAMTOS STEBĖJIMO AIKŠTELĖS, IŠ KURIŲ ATKURIAMI VIZUALINIAI IRYŠIAI SU ŠEŠUPĖS UPĖS KRANTAIS;  
 - ĮRENGIAMA PARKO INFORMACINĖ SISTEMA (STENDAI)



AIKŠTELĖS ESKIZAS



**NAUJI PĖSČIŲJŲ TAKAI ( "A" ALTERNATYVA):**  
 - dendrologinio pažintinio tako įrengimas pietinėje liepų alėjos pusėje (tako tipas - plūktos skaldos atsiųj danga, plotis 1,50-2,00 m, ilgis 800 m);  
 - Tako atkarpoje išdėstomi suoliukai, šiukšlėdėžės;  
 - formuojama dendrologinė teminė trasa su nedideliais informaciniais stendais apie vyraujančias ir išskirtines medžių rūšis, augančias parke.  
 - Trasoje atkarpoje papildomai įveisiamos vertingų ir retesnių medžių ir/ar krūmų grupelės

**LIEPŲ ALĖJOS PALEI DVIRAČIŲ TAKĄ RETINIMAS:**  
 - kertami prasčiausios būklės medžiai;  
 - šalinamos savaiminių atžalų sankaupos;  
 - formuojamos ir genimos lajos;

**NAUJI PĖSČIŲJŲ TAKAI ( "B" ALTERNATYVA):**  
 - pažintinio upės tako įrengimas pakrantėje (tako tipas - pakeltas medinis, ant polių, plotis 1,2-1,5 m, ilgis 180 m)

**VAISMEDŽIŲ SODO TVARKYMAS:**  
 - PRASTOS BŪKLĖS VAISMEDŽIŲ ŠALINIMAS;  
 - SODO AIŠKIOS RIBOS FORMAVIMAS, ŠALINANT NE VAISMEDŽIŲ RŪŠIES ŽELDINIUS;

**TVENKINIO APLINKOS TVARKYMAS:**  
 - TVENKINIO VALYMAS;  
 - TVENKINIO KRANTŲ TVARKYMAS;  
 - PRASTOS BŪKLĖS ŽELDINIŲ ŠALINIMAS;  
 - NAUJŲ ŽELDINIŲ (KRŪMIŲ IR VANDENS AUGALŲ) ĮVEISIMAS;

**ALĖJOS RETINIMAS:**  
 - kertami prasčiausios būklės medžiai;

**DENDROLOGINĖS KOLEKCIJOS ĮVEISIMAS:**  
 - įveisiamos dendrologiniai vertingų želdinių kompozicijos;

**SUTARTINIAI ŽYMĖJIMAI:**

Pašėšupio parko riba

Esamos pievos ir vejos

Užmirkanti pieva

Esami vandens telkiniai

Lapuočiai medžiai ir krūmai

Spygliuočiai medžiai ir krūmai

Vaismedžiai

Inžinerinių tinklų apsaugos zonos

Esamos kietos dangos aikštelės

**ŽELDINIŲ TVARKYMO PRIEMONĖS:**

Atžalų ir savaiminių sąžalynų šalinimas

Želdinių masyvo išvalymas nuo menkaverčių sąžalynų ir atžalų

Retinimas

Želdinių masyvo išvalymas ir retinimas, iškertant nurodytą procentą želdinių (%)

Genėjimas

Medžių ir krūmų lajų genėjimas, lajų pakėlimas

Atveriamųjų kraktovalzdžio kištimal (želdinių šalinimas)

Želdinių masyvo šalinimas (90%), atveriant erdvę, iškertant didžiąją daugumą masyve esančių želdinių

Pakrantės augalų šalinimas (pakrantės ir atabrado tvarkymas)

Nendrių, švendrių ir medžių šalinimas

Pavieniai želdinių šalinimas

Naujai sodinami želdiniai

Išsaugomi ir išryškinti dekoratyvūs pavieniai esami želdiniai

Invaziniai želdiniai (šalinami)

Regyklų formavimas

Natūralios gamtos stebėjimo vietos (atokviepio aikštelės) įrengimas

**KITOS TVARKYMO PRIEMONĖS:**

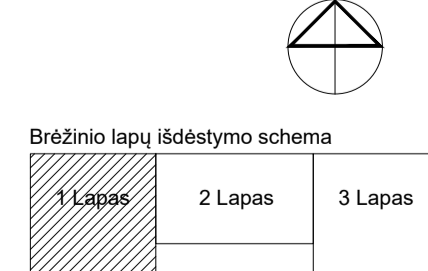
Dviračių ir pėsčiųjų tako rekonstrukcija (numatoma kitu projektu)

Projektuojamas takas - medžio lentų ("B" alternatyva)

Projektuojamas takas - skaldos atsiųj ("A" alternatyva)

Projektuojamas gazono atnaujinimas, įveisiant "žydinčią pievą"

Projektuojamos natūralios gamtos stebėjimo (atokviepio) aikštelės su mažiausiais architektūriniais objektais ir informaciniais stendais



Project information and signatures, including dates and names of involved parties.

Asmens Nr.	Projekto pavadinimas	Adresas	Skaičius	Archi.	Projektavimas	2017.06	2017.06	2017.06	2017.06	2017.06
PP	Marjampolės savivaldybės administracijos direktoriaus	Marjampolės parko teritorija, Marjampolė	SR-1661-PP-BR01	1	3					