

Statytojas: **MARIJAMPOLĖS SAVIVALDYBĖS ADMINISTRACIJA**

Projektas: **Geležinkelio gatvės atkarpos tarp naujai įrengtų Gedimino ir Aušros gatvių sankryžų rekonstravimas**

Statinio kategorija: **Inžinerinis statinys, ypatingas statinys**

Projektavimo stadija: **Projektiniai pasiūlymai**

Projekto Nr.: **264/GELEZ-00-PP**

Projekto dalis: -

UAB „ALKESTA“



Gen. direktoriaus pav. **E. Palavinskas**

Skyriaus vadovas: **B. Bieliauskas**
Atest. Nr. 32074

SPV: **G. Rakaitis**
Atest. Nr. 30760

Alytus 2017 m


Eil. Nr.	Dokumento pavadinimas	Lapų	Puslapis
1	Projektinių pasiūlymų titulinis lapas	1	1
2	Projektinių pasiūlymų tekstinių dokumentų ir brėžinių sudėties žiniaraštis	2	3
3	Bendrieji statinio rodikliai	1	4
4	Aiškkinamasis raštas	4	5-8
Priedai			
5	Techninė užduotis	2	9-10
6	Statytojo žemės sklypo nuosavybės (nuomos, panaudos) dokumentai	5	11-15
7	Prisijungimo sąlygos ir specialieji reikalavimai	5	16-20
Brėžiniai			
8	Projektinių pasiūlymų planas	4	21-24



Atestato Nr.	 ALKESTA UŽDAROJI AKCINĖ BENDROVĖ				Projektinių pasiūlymų tekstinių dokumentų ir brėžinių sudėties žiniaraštis	Laida	
						○	
30760	SPV	G. Rakaitis		2017.08	264/GELEZ-00-PP	Lapas	Lapų
						1	1

TVIRTINU:.....
 (pareigos, V. Pavardė, parašas)
 20...-...-....

BENDRIEJI STATINIO RODIKLIAI

Pavadinimas	Mato vienetas	Kiekiai	Pastabos
I SUSISIEKIMO KOMUNIKACIJOS			
1. Gatvės:			
1.1. C1 kategorija			
1.2. remontuojamas gatvės ilgis:*	km	0,973	
1.3. važiuojamosios dalies plotis	m	15,0	
1.4. eismo juostų skaičius	vnt.	4	
1.5. eismo juostos plotis.	m	3,75	
II INŽINERINIAI TINKLAI			
2. 0,4 kV elektros tinklai:			
2.1. inžinerinių tinklų ilgis:*	m	xx	
2.2. elektros tinklų laidininkų skaičius ir skerspjūvis	vnt.; mm ²	xx	

* Žvaigždute pažymėti rodikliai baigus statybą ir atlikus kadastrinius matavimus gali turėti neesminių nukrypimų. Statinio projekto vadovas G. Rakaitis  Atest. Nr. 30760

Atestato Nr.	 ALKESTA UŽDARŲJŲ AKCINĖ BENDROVĖ			Bendrieji statinio rodikliai		Laida
						○
30760	SPV	G. Rakaitis		2017.08	264/GELEZ-00-PP	Lapas
						Lapų
						1
						1

1. Aiškinamasis raštas

1.1 Bendrieji duomenys

Statytojas : Marijampolės savivaldybės administracija.

Projektas: „Geležinkelio gatvės atkarpos tarp naujai įrengtų Gedimino ir Aušros gatvių sankryžų rekonstravimas”.

Statinio paskirtis: Susisiekimo komunikacijos – gatvės.

Statinio statybos rūšis: rekonstravimas.

Statybos adresas: Marijampolės miestas., Marijampolės sav.

Statinio projektuotojas: UAB „ALKESTA“.

Projektavimo stadija: projektiniai pasiūlymai.

Statinio kategorija: ypatingas statinys.

1.2. Projektiniai sprendiniai

Marijampolės savivaldybės administracija projektu „Geležinkelio gatvės atkarpos tarp naujai įrengtų Gedimino ir Aušros gatvių sankryžų rekonstravimas“ numato rekonstruoti Geležinkelio gatvės 973 m ilgio ruožą. Projektiniai pasiūlymai yra parengti Marijampolės savivaldybės administracijos užsakymu pagal pateiktą patvirtintą techninę užduotį Nr. ŪL-165-(35.3), taip pat laikantis inžinerinių tinklų savininkų išduotų techninių prisijungimo/perkėlimo sąlygų reikalavimų, Marijampolės apskrities vyriausiojo policijos komisariato kelių policijos skyriaus išduotų sąlygų nurodymų.



Projektuojamas gatvės važiuojamosios dalies plotis 15,0 m, pėsčiųjų tako – 2,0 m.

Gatvės važiuojamosios dalies ir pėsčiųjų tako danga yra asfaltbetonio. Dangos susidėvėjusios. Gatvėje yra įrengti apšvietimo tinklai, kurie taip pat susidėvėję.

Rekonstravimo metu numatoma demontuoti senus apšvietimo tinklų šviestuvus ir atramas, susidėvėjusius kelio ženklus, betoninius gatvės bortus. Pėsčiųjų tako esamą dangą numatoma sumalti kelio freza. Geležinkelio gatvės ruože nuo naujai įrengtos sankryžos su Gedimino gatve iki sankryžos su V.Kudirkos gatve numatoma sumalti esamą gatvės dangą, gatvės ruože nuo sankryžos su V.Kudirkos gatve iki naujai įrengtos sankryžos su Aušros gatve numatoma palyginti esamą asfaltbetonio dangą kelio freza. Frezavimo darbams bus rengiamas kelio frezos erdvinio valdymo 3D projektas. Geležinkelio ir V.Kudirkos gatvių sankryžoje važiuojamosios dalies asfaltbetonio danga yra neseniai įrengta, geros būklės, todėl jos rekonstravimo darbai projekte nebus numatomi.

Geležinkelio gatvėje numatoma įrengti naujus apšvietimo tinklus - naują cinkuotų stulpų su šviesos diodų šviestuvais apšvietimo liniją.

Rekonstravimo darbų metu numatoma įrengti naują pėsčiųjų tako dangą iš betoninių juodos spalvos trinkelų, 6 cm storio, dangą įreminant gazoniais brodiūrais. Geležinkelio ir V.Kudirkos gatvių sankryžoje pėsčiųjų tako danga (jau įrengta ankstesniais projektais) yra su pilkų betoninių trinkelų danga, todėl išlaikant jau įrengtų pėsčiųjų takų dangų vientisumą, nuo nuvažos Pk 8+70,50 iki V.Kudirkos gatvės ir nuo V.Kudirkos gatvės iki nuvažos Pk 9+66 pėsčiųjų tako dangą numatoma įrengti su pilkų betoninių trinkelų danga. Įvažiavimai į kiemus projektuojami su juodos spalvos trinkelų danga, 8 cm storio. Įvažiavimus numatoma įremini gazoniniais bordiūrais. Sankryžų su kitomis gatvės danga projektuojama asfaltbetonio.

Atestato Nr.	 ALKESTA UŽDARŲJŲ AKCINĖ BENDROVĖ				Aiškinamasis raštas		Laida
							○
30760	SPV	G. Rakaitis		2017.08	264/GELEZ-00-PP	Lapas	Lapų
						1	3

Rekonstruojamame gatvės ruože numatoma įrengti naujus kelio bortus, ties įvažiavimais į kiemus numatoma rengti įvažiavimo bortus. Sankryžose su kitomis gatvėmis, ties pėsčiųjų taku, žmonių su negalia reikmėms, betoniniai gatvės bortai 1000x300x150 projektuojami nuleisti, taip, kad aukščių skirtumai ar nelygumai nebūtų didesni, nei 20 mm. Gatvėje numatoma įrengti naują asfaltbetonio dangą 6 cm storio iš asfaltbetonio mišinio AC 16 PD. Taip pat numatoma atlikti gatvės važiuojamosios dalies horizontalaus ženklavimo darbus, pastatyti naujus kelio ženklus.

Projekte taip pat numatoma sutvarkyti darbų zonoje pažeistus vejos plotus (kairėje gatvės pusėje iki gatvės sklypo ribos), paskleidžiant augalinį dirvožemį 6 cm storiu ir pasėjant žoles.

1.3. Projektuojamų inžinerinių statinių sąrašas

Techniniame-darbo projekte bus numatomi šie inžineriniai statiniai:

- Geležinkelio gatvė Marijampolės mieste.

Techniniame-darbo projekte bus parengti šie projektiniai sprendimai:

- Susisiekimo dalis.

Šioje projekto dalyje numatomi pagrindiniai Geležinkelio gatvės ruožo rekonstravimo sprendiniai.

- Elektrotechnikos dalis.

Šioje projekto dalyje numatomi Geležinkelio gatvės ruožo apšvietimo tinklų rekonstravimo sprendiniai.

- Pasirengimo statybai ir statybos darbų organizavimo dalis:

Šioje dalyje numatomas pasirengimas Geležinkelio gatvės ruožo rekonstravimo darbams ir darbų organizavimas.

Detalūs priimtų sprendimų aprašymai, brėžiniai, techniniai reikalavimai ir žiniaraščiai pateikti atskirų projekto dalių skyriuose.

1.4. Projektuojamo statinio statybos vieta

Rekonstruojama gatvė yra Marijampolės mieste, Marijampolės savivaldybėje. Gatvė – C1 kategorijos. Gatvė projektuojama gyvenvietės teritorijoje.

Gatvė turi suformuotą žemės sklypą. Numatomi gatvės rekonstravimo sprendiniai neperžengia aplinkinių sklypų ribų.

Klimato sąlygos ir reljefas: artimiausia stebėjimo stotis yra Kybartuose. Maksimalus stebėtas vėjo greitis 28 m/s. Vidutinė oro temperatūra Vilkaviškyje +7,0 °C, žemiausia temperatūra -30,5 °C, aukščiausia temperatūra +34,7 °C. Kritulių kiekis per metus 620-630 mm. Laikotarpio su sniego danga trukmė – apie 80 dienų, Saulės spindėjimo trukmė – apie 1830 valandų. Maksimalus dirvožemio įšalo gylis iki 120 cm.

Reljefas tolygus, kinta nuo 70,40 iki 72,80 m.


Rekonstruojamas gatvės ruožas patenka į elektros tinklų ir įrenginių, telekomunikacijų ryšių, vandentiekio ir nuotekų šalinimo tinklų, geležinkelio kelio apsaugos zonas.

Rekonstruojamas Geležinkelio gatvės ruožas į saugomas ar Kultūros paveldo teritorijas nepatenka.

Geležinkelio gatvės rekonstruojamo ruožo geografinė padėtis parodyta vietovės schemeje.

Aiškinamasis raštas 264/GELEZ-00-PP	Lapas	Lapų	Laida
	2	3	0



 - Rekonstruojamas Geležinkelio gatvės ruožas Marijampolės mieste.

Aiškinaamasis raštas
264/GELEZ-00-PP

Lapas	Lapų	Laida
3	3	0



MARIJAMPOLĖS SAVIVALDYBĖS ADMINISTRACIJOS
ŪKIO DEPARTAMENTAS

TVIRTINU
Administracijos direktorius

Sigitas Valančius

TECHNINĖ UŽDUOTIS

2017-03-02 Nr. ŪL-165 - (35.3)
Marijampolė

1. **Statytojas (Užsakovas):** Marijampolės savivaldybės administracija, įstaigos kodas 188769113, J. Basanavičiaus a.1., LT-68307 Marijampolė.

2. **Projekto pavadinimas:** Geležinkelio gatvės atkarpos tarp naujai įrengtų Gedimino ir Aušros gatvių sankryžų rekonstravimas.

3. **Projektuojamas statinys:** Marijampolės miesto Geležinkelio gatvės atkarpa tarp naujai įrengtų Gedimino ir Aušros gatvių sankryžų.

4. **Statinio adresas:** Marijampolės sav. Marijampolės m. Geležinkelio g.

5. **Statinio kategorija:** ypatingasis.

6. **Projektavimo stadija:** techninis darbo projektas.

7. **Statinio statybos rūšis:** rekonstravimas.

8. **Projektavimo tikslas:** rekonstruoti Geležinkelio gatvės atkarpą tarp naujai įrengtų Gedimino ir Aušros gatvių sankryžų, pagerinant jos techninius parametrus, motorinių transporto priemonių bei pėsčiųjų eismo dalyvių saugumą.

9. **Lėšų pobūdis:** Lietuvos automobilių kelių direkcijos Kelių priežiūros ir plėtros programos lėšos, kitos lėšos.

10. **Pagrindiniai statinio rodikliai ir nurodymai jo projektavimui:**

10.1. Marijampolės miesto Geležinkelio gatvės atkarpa tarp naujai įrengtų Gedimino ir Aušros gatvių sankryžų (pagal miesto bendrojo plano sprendinius - aptarnaujanti C1 kategorijos);

10.2. statinio ilgis, neįskaičiuojant atnaujintos gatvės dangos atkarpos virš įrengtos požeminės pėsčiųjų perėjos, jungiančios Saulės ir V. Kudirkos gatves ~ 1.0 km. statinio (gatvės važiuojamosios dalies) plotis ~ 15 m;

10.3. suprojektuoti 6 cm storio gatvės dangos atnaujinimą iš AC 16PD arba jam lygiaverčio asfaltbetonio mišinio, numatant dangos frezavimą per visą rekonstruojamos gatvės atkarpos plotį, išlyginamąjį sluoksnį papildant skaldos mišiniu (pagal poreikį) ir pakeičiant betoninius gatvės bortus abiejose jos pusėse;

10.4. dešinėje gatvės pusėje, per visą rekonstruojamos gatvės atkarpos ilgį suprojektuoti ~ 2 m pločio šaligatvį pėstiesiems, jį priderinant prie naujai įrengtų šaligatvio atkarpų Aušros ir V. Kudirkos gatvių sankryžose: šaligatvio dangai numatyti betonines trinkeles;

10.5. kairėje pusėje, už betoninio gatvės borto iki gatvei suformuoto žemės sklypo ribos, išlyginus sklypą, užsėti daugiametėmis gazoninėmis žolėmis;

10.6. nuo važiuojamosios dalies šaligatvį atskirti skiriamąja juosta pagal statybos techninio reglamento STR 2.06.04:2014 „Gatvės ir vietinės reikšmės keliai“ reikalavimus, numatant juostą užsėti gazoninėmis daugiametėmis žolėmis;

10.7. pagal išduotas technines sąlygas, suprojektuoti gatvės apšvietimą;

10.8. pagal Marijampolės apskrities vyriausiojo policijos komisariato kelių policijos skyriaus techniniam projektui rengti išduotų sąlygų nurodymus, suprojektuoti kelio ženklų išdėstymą, horizontalųjį kelio dangos ženklumą, tam tikslui panaudojant polimerines šviesą atspindinčias medžiagas, ir kitas priemones, užtikrinančias eismo dalyvių saugumą.

11. Nurodymai dėl konstruktyvinių sprendinių: projekto sprendiniai turi atitikti Lietuvos Respublikoje galiojančių normatyvinių statybos techninių dokumentų reikalavimus.

12. Nurodymai dėl statinių inžinerinių įrenginių: laikytis inžinerinių tinklų savininkų išduotų techninių prisijungimo/perkėlimo sąlygų reikalavimų.

13. Nurodymai dėl aplinkos reikalavimų:

13.1. įvertinti esamų želdinių būklę, numatyti medžių pašalinimą, apskaičiuojant kompensaciją už žalą gamtai pagal 2008 m. birželio 26 d. aplinkos ministro įsakymu Nr. D1-343 bei jo aktualiomis redakcijomis patvirtintus Želdinių atkuriamosios vertės įkainius;

13.2. suprojektuoti naujus gatvės medžius ir kitus želdinius, įvertinant jų poreikį rekonstruojamoje gatvės atkarpoje. Projektuojant želdinius, atsižvelgti į požemines komunikacijas, kelio ženklų matomumą, apšvietimo sistemas, kitus objektus (autobusų stoteles ir kt.), kad liktų pakankami atstumai tinkamai ir saugiai eksploatuoti bei prižiūrėti gatvę ir jos priklausinius;

13.3. atliekant gatvės rekonstravimo projekto parengimą, būtina vadovautis Lietuvos Respublikos aplinkos ministro 2011 m. birželio 28 d. įsakymu Nr. D1-508 „Dėl Produktų, kurių viešiesiems pirkimams taikytini aplinkos apsaugos kriterijai, sąrašų, aplinkos apsaugos kriterijų ir aplinkos apsaugos kriterijų, kuriuos perkančiosios organizacijos turi taikyti pirklamos prekės, paslaugas ar darbus, taikymo tvarkos aprašo patvirtinimo“ aktualia redakcija, patvirtinta Lietuvos Respublikos aplinkos ministro 2017 m. sausio 18 d. įsakymu Nr. D1-60 „Produktų, kurių viešiesiems pirkimams taikytini aplinkos apsaugos kriterijai, sąrašas“ bei tuo pačiu įsakymu patvirtintais „Aplinkos apsaugos kriterijais“.

14. Projekto sudėtis: pagal statybos techninio reglamento STR 1.04.04:2017 „Statinio projektavimas, projekto ekspertizė“ reikalavimus.

15. Projekto rengimo etapai ir apimtis: techninis darbo projektas rengiamas vienu etapu, pateikiant Užsakovui 4 egz. popieriuje ir 1 komplektą skaitmeninėje laikmenoje.

16. papildomos paslaugos:

16.1. pagal poreikį parengti topografinę nuotrauką;

16.2. projektavimo eigoje, kilus įtarimams dėl statinio ar jo elementų būklės, atlikti reikiamus statybinius inžinerinius tyrinėjimus;

16.3. projektą pataisyti pagal ekspertų pastabas;

16.4. suderintą techninį darbo projektą įkelti į Lietuvos Respublikos statybos leidimų ir statybos valstybinės priežiūros informacinę sistemą (IS) „Infostatyba“ statybą leidžiančiam dokumentui gauti.

Departamento direktorius

Vidas Pielikis

KOPIJA TIKRA

Projekto vadovas
Gintaras Rakaitis
Kvalif. atestatas Nr. 30760



VALSTYBĖS ĮMONĖ REGISTRŲ CENTRAS

Vincio Kudirkos g. 18-3, LT-03105 Vilnius, tel. (5) 2688 262, faks. (5) 2688 311, el.p. info@registrucentras.lt

2016-05-18 GA-4164

NEKILNOJAMOJO TURTO REGISTRO CENTRINIO DUOMENŲ BANKO IŠRAŠAS

2016-05-17 13:18:01

1. Nekilnojamojo turto registre įregistruotas turtas:

Registro Nr.: 44/2041193
 Registro tipas: Žemės sklypas
 Sudarymo data: 2016-03-16
 Marijampolė, Geležinkelio g.
 Registro tvarkytojas: Valstybės įmonės Registrų centro Marijampolės filialas

2. Nekilnojamieji daiktai:

2.1. Žemės sklypas
 Marijampolė, Geležinkelio g.
 Unikalus daikto numeris: 4400-4133-5538
 Žemės sklypo kadastro numeris ir kadastro
 vietovės pavadinimas: 1801/7001:194 Marijampolės m. k.v.
 Daikto pagrindinė naudojimo paskirtis: Kita
 Žemės sklypo naudojimo būdas: Susisiekimo ir inžinerinių tinklų koridorių teritorijos
 Žemės sklypo plotas: 2.1251 ha
 Kelių plotas: 2.1251 ha
 Žemės ūkio naudmenų našumo balas: 40.0
 Matavimų tipas: Žemės sklypas suformuotas atliekant kadastrinius
 matavimus
 Indeksuota žemės sklypo vertė: 84875 Eur
 Žemės sklypo vertė: 53047 Eur
 Vidutinė rinkos vertė: 79100 Eur
 Vidutinės rinkos vertės nustatymo data: 2015-04-17
 Vidutinės rinkos vertės nustatymo būdas: Masinis vertinimas
 Kadastro duomenų nustatymo data: 2014-09-22

3. Daikto priklausiniai iš kito registro: įrašų nėra

4. Nuosavybė:

4.1. Nuosavybės teisė
 Savininkas: LIETUVOS RESPUBLIKA, a.k. 111105555
 Daiktas: žemės sklypas Nr. 4400-4133-5538, aprašytas p. 2.1.
 Įregistravimo pagrindas: 2016-03-07 Nacionalinės žemės tarnybos teritorinio
 skyriaus vedėjo sprendimas Nr. 20SK-352-(14.20.110.)
 Įrašas galioja: Nuo 2016-03-21

5. Valstybės ir savivaldybių žemės patikėjimo teisė:

5.1. Valstybinės žemės patikėjimo teisė
 Patikėtinis: Nacionalinė žemės tarnyba prie Žemės ūkio ministerijos,
 a.k. 188704927
 Daiktas: žemės sklypas Nr. 4400-4133-5538, aprašytas p. 2.1.
 Įregistravimo pagrindas: 2016-03-07 Nacionalinės žemės tarnybos teritorinio
 skyriaus vedėjo sprendimas Nr. 20SK-352-(14.20.110.)
 Įrašas galioja: Nuo 2016-03-21

6. Kitos daiktinės teisės : įrašų nėra

7. Juridiniai faktai:

7.1. Sudaryta panaudos sutartis
 Panaudos gavėjas: MARIJAMPOLĖS SAVIVALDYBĖ, a.k. 111100960
 Daiktas: žemės sklypas Nr. 4400-4133-5538, aprašytas p. 2.1.
 Įregistravimo pagrindas: 2016-05-02 Panaudos sutartis
 Nr. 20SUN-20-(14.20.56.)/As-1025
 Plotas: 2.1251 ha
 Įrašas galioja: Nuo 2016-05-17
 Terminas: Nuo 2016-05-02 iki 2036-05-02

8. Žymos: įrašų nėra

KOPIJA TIKRA
 Projekto vadovas
 Gintaras Rakaitis
 Kvalif. atestatas Nr. 30760

9. Specialiosios žemės ir miško naudojimo sąlygos:

- 9.1. XLIX. Vandentiekio, lietaus ir fekalinės kanalizacijos tinklų ir įrenginių apsaugos zonos
 Daiktas: žemės sklypas Nr. 4400-4133-5538, aprašytas p. 2.1.
 Įregistravimo pagrindas: 2016-03-07 Nacionalinės žemės tarnybos teritorinio skyriaus vedėjo sprendimas Nr. 20SK-352-(14.20.110.)
 Plotas: 1.324 ha
 Įrašas galioja: Nuo 2016-03-17
- 9.2. VI. Elektros linijų apsaugos zonos
 Daiktas: žemės sklypas Nr. 4400-4133-5538, aprašytas p. 2.1.
 Įregistravimo pagrindas: 2016-03-07 Nacionalinės žemės tarnybos teritorinio skyriaus vedėjo sprendimas Nr. 20SK-352-(14.20.110.)
 Plotas: 0.546 ha
 Įrašas galioja: Nuo 2016-03-17
- 9.3. I. Ryšių linijų apsaugos zonos
 Daiktas: žemės sklypas Nr. 4400-4133-5538, aprašytas p. 2.1.
 Įregistravimo pagrindas: 2016-03-07 Nacionalinės žemės tarnybos teritorinio skyriaus vedėjo sprendimas Nr. 20SK-352-(14.20.110.)
 Plotas: 0.332 ha
 Įrašas galioja: Nuo 2016-03-17

10. Daikto registravimas ir kadastro žymos:

- 10.1. Suformuotas naujas (daikto registravimas)
 Daiktas: žemės sklypas Nr. 4400-4133-5538, aprašytas p. 2.1.
 Įregistravimo pagrindas: 2016-03-07 Nacionalinės žemės tarnybos teritorinio skyriaus vedėjo sprendimas Nr. 20SK-352-(14.20.110.)
 Įrašas galioja: Nuo 2016-03-17
- 10.2. Kadastrinius matavimus atliko (kadastro žyma)
 UAB "Topografas", a.k. 133746357
 Daiktas: žemės sklypas Nr. 4400-4133-5538, aprašytas p. 2.1.
 Įregistravimo pagrindas: 2011-06-16 Kvalifikacijos pažymėjimas Nr. 2M-M-1401
 2014-09-22 Nekilnojamojo daikto kadastro duomenų byla
 Įrašas galioja: Nuo 2016-03-17

11. Registro pastabos ir nuorodos:

Statiniai- Registro Nr. 44/1349622.

12. Kita informacija: įrašų nėra

13. Informacija apie duomenų sandoriui tikslinimą: įrašų nėra

2016-05-17 13:18:01

Dokumentą atspausdino
 Registratore eksperte




DALIA
 MATULEVIČIENĖ

KOPIJA TIKRA
 Projekto vadovas
 Daktaras **Rakaitis**
 Registracijos Nr. 30760



VALSTYBĖS ĮMONĖ REGISTRŲ CENTRAS

Vinco Kudirkos g. 18-3, 03105 Vilnius, tel. (8 5) 2688 262, faks. (8 5) 2688 311, el.p. info@registrucentras.lt



NEKILNOJAMOJO TURTO REGISTRO CENTRINIO DUOMENŲ BANKO IŠRAŠAS

2016-11-03 10:57:52

1. Nekilnojamojo turto registre įregistruotas turtas:

Registro Nr.: **44/1349622**Registro tipas: **Statiniai**Sudarymo data: **2010-02-17****Marijampolė**Registro tvarkytojas: **Valstybės įmonės Registrų centro Marijampolės filialas**

2. Nekilnojamieji daiktai:

2.1.

Kiti inžineriniai statiniai - Estakada**Marijampolė**Unikalus daikto numeris: **4400-4225-5721**Daikto pagrindinė naudojimo paskirtis: **Kiti inžineriniai statiniai**Pažymėjimas plane: **3k**Statybos pradžios metai: **2015**Statybos pabaigos metai: **2016**Statinio kategorija: **Ypatingas**Baigtumo procentas: **100 %**Aukštis: **6.30 m**Plotas: **27.00 kv. m**Medžiaga: **Betonas**Atkūrimo sąnaudos (statybos vertė): **36700 Eur**Fizinio nusidėvėjimo procentas: **0 %**Atkuriamoji vertė: **36700 Eur**Vidutinė rinkos vertė: **36700 Eur**Vidutinės rinkos vertės nustatymo būdas: **Atkuriamoji vertė**Vidutinės rinkos vertės nustatymo data: **2016-06-03**Kadastro duomenų nustatymo data: **2016-06-03**

2.2.

Kiti inžineriniai statiniai - Tunelis**Marijampolė**Unikalus daikto numeris: **4400-4226-6737**Daikto pagrindinė naudojimo paskirtis: **Kiti inžineriniai statiniai**Pažymėjimas plane: **4k**Statybos pradžios metai: **2015**Statybos pabaigos metai: **2016**Statinio kategorija: **Neypatingas**Baigtumo procentas: **100 %**Aukštis: **3.30 m**Ilgis: **10.50 m**Medžiaga: **Betonas**Atkūrimo sąnaudos (statybos vertė): **112000 Eur**Fizinio nusidėvėjimo procentas: **0 %**Atkuriamoji vertė: **112000 Eur**Vidutinė rinkos vertė: **112000 Eur**Vidutinės rinkos vertės nustatymo būdas: **Atkuriamoji vertė**Vidutinės rinkos vertės nustatymo data: **2016-06-03**Kadastro duomenų nustatymo data: **2016-06-03**

2.3.

Kelias (gatvė) - Geležinkelio gatvė**Marijampolė**Aprašymas / pastabos: **(Gatvės rekonstrukcija 2016 m. nuo 292 iki 302 piketų ir nuo 243 iki 245 piketų)**Unikalus daikto numeris: **4400-2024-3721**Daikto pagrindinė naudojimo paskirtis: **Kelių (gatvių)**Pažymėjimas plane: **GA**Statybos pradžios metai: **1990**Statybos pabaigos metai: **1990**Rekonstravimo pabaigos metai: **2016**Statinio kategorija: **Ypatingas**

KOPIJA TIKRA
Projekto vadovas
Gintaras Rakaitis
Kvalif. atestatas Nr. 30760

Baigtumo procentas: **100 %**
 Ilgis: **2.564 km**
 Danga: **Asfaltbetonis**
 Eismo juostų skaičius: **Dvi**
 Gatvės kategorija: **Aptarnaujanti**
 Atkūrimo sąnaudos (statybos vertė): **3631000 Eur**
 Atkuriamoji vertė: **1456000 Eur**
 Vidutinė rinkos vertė: **1456000 Eur**
 Vidutinės rinkos vertės nustatymo būdas: **Atkuriamoji vertė**
 Vidutinės rinkos vertės nustatymo data: **2016-06-03**
 Kadastro duomenų nustatymo data: **2016-06-03**

KOPIJA TIKRA
 Projekto vadovas
Gintaras Rakaitis
 Kvalif. atestatas Nr. 30760



3. Daikto priklausiniai iš kito registro: įrašų nėra

4. Nuosavybė:

4.1.

Nuosavybės teisė

Savininkas: **MARIJAMPOLĖS SAVIVALDYBĖ, a.k. 111100960**

Daiktas: **kelias (gatvė) Nr. 4400-2024-3721, aprašytas p. 2.3.**

Įregistravimo pagrindas: **1996-01-11 Priėmimo - perdavimo aktas pagal LRV
 1995.09.20 d. nutarimą Nr. 1251 Nr. 48**

2016-10-07 Statybos užbaigimo aktas Nr. SUA-763

Įrašas galioja: **Nuo 2016-11-03**

16,

4.2.

Nuosavybės teisė

Savininkas: **MARIJAMPOLĖS SAVIVALDYBĖ, a.k. 111100960**

Daiktas: **kiti statiniai Nr. 4400-4225-5721, aprašyti p. 2.1.**

kiti statiniai Nr. 4400-4226-6737, aprašyti p. 2.2.

Įregistravimo pagrindas: **2016-10-07 Statybos užbaigimo aktas Nr. SUA-763**

Įrašas galioja: **Nuo 2016-11-03**

13,

11,

5. Valstybės ir savivaldybių žemės patikėjimo teisė: įrašų nėra

6. Kitos daiktinės teisės : įrašų nėra

7. Juridiniai faktai: įrašų nėra

8. Žymos: įrašų nėra

9. Specialiosios žemės ir miško naudojimo sąlygos: įrašų nėra

10. Daikto registravimas ir kadastro žymos:

10.1.

**Kadastrinius matavimus atliko (kadastro žyma)
 ALVYDAS ALABURDA**

Daiktas: **kiti statiniai Nr. 4400-4225-5721, aprašyti p. 2.1.**

kiti statiniai Nr. 4400-4226-6737, aprašyti p. 2.2.

kelias (gatvė) Nr. 4400-2024-3721, aprašytas p. 2.3.

Įregistravimo pagrindas: **2008-09-03 Kvalifikacijos pažymėjimas Nr. 2M-M-655
 2016-06-03 Nekilnojamojo daikto kadastro duomenų byla
 Nr. 18/42351**

Įrašas galioja: **Nuo 2016-11-02**

10.2.

Suformuotas naujas (daikto registravimas)

Daiktas: **kiti statiniai Nr. 4400-4225-5721, aprašyti p. 2.1.**

kiti statiniai Nr. 4400-4226-6737, aprašyti p. 2.2.

Įregistravimo pagrindas: **2016-06-03 Nekilnojamojo daikto kadastro duomenų byla
 Nr. 18/42351**

2016-10-07 Statybos užbaigimo aktas Nr. SUA-763

Įrašas galioja: **Nuo 2016-11-02**

10.3.

Rekonstrukcija (daikto registravimas)

Daiktas: **kelias (gatvė) Nr. 4400-2024-3721, aprašytas p. 2.3.**

Įregistravimo pagrindas:

**2016-06-03 Nekilnojamojo daikto kadastro duomenų byla
 Nr. 18/42351**

2016-10-07 Statybos užbaigimo aktas Nr. SUA-763

Įrašas galioja: Nuo 2016-11-02

10.4.

Suformuotas naujas (daikto registravimas)

Daiktas: kelias (gatvė) Nr. 4400-2024-3721, aprašytas p. 2.3.

Įregistravimo pagrindas: 1972-09-10 Nekilnojamojo daikto kadastro duomenų byla Nr. 1301/864

1996-01-11 Priėmimo - perdavimo aktas pagal LRV

1995.09.20 d. nutarimą Nr. 1251 Nr. 48

2010-02-02 Pažyma Nr. FL-35

Įrašas galioja: Nuo 2010-03-03

11. Registro pastabos ir nuorodos:

Gatvė yra žemės sklypuose, kurių kadastriniai Nr.: 1801/7001:134 ir 1801/7001:150, 1801/7001:193, 1801/7001:194, 1801/7001:198.

12. Kita informacija:

Žemės sklypo, kuriame yra statiniai,

kadastrinis Nr.: **1801/7001:134**

Archyvinės bylos Nr.: **18/42351**

13. Informacija apie duomenų sandoriui tikslinimą: įrašų nėra

2016-11-03 10:57:52

Dokumentą atspausdino Vyresnioji
registratorė



LAIMUTĖ
MOCKIENĖ

KOPIJA TIKRA
Projekto vadovas
Gintaras Rakaitis
Kvalif. atestatas Nr. 30760

**ELEKTROS TINKLŲ IR ĮRENGINIŲ PERKĖLIMO
(REKONSTRAVIMO) SĄLYGOS NR. ISK16-49267**

Parengta: 2016.12.21,
Galioja iki: 2019-12-21

KOPIJA TIKRA
projekto vadovas
Gintaras Rakaitis
svaif. atestatas Nr. 30760

Klientas: MARIJAMPOLĖS SAVIVALDYBĖS ADMINISTRACIJA

Kliento kontaktiniai duomenys: J. Basanavičiaus a. 1, Marijampolė, Marijampolės sav.,
ukio.dep@marijampole.lt

Objekto pavadinimas: Elektros įrenginių apsaugojimas/iškėlimas

Objekto adresas: Geležinkelio g. -, Marijampolė, Marijampolės sav.

Investicinio projekto Nr.: E2N6649267

1. Šios elektros tinklų ir įrenginių perkėlimo (rekonstravimo) sąlygos išduotos atsakant į Kliento pateiktą paraišką Nr. 16-49267 dėl AB ESO elektros tinklų ir įrenginių iškėlimo/ rekonstravimo.

2. Nuosavybės ir turto eksploataavimo riba nustatoma -

3. Kliento veiksmai įgyvendinant sąlygas:

3.1. Parengti Elektros tinklų ir įrenginių perkėlimo (rekonstravimo) projektą pagal šių Elektros tinklų ir įrenginių perkėlimo (rekonstravimo) sąlygų 4 punkto techninius sprendinius. Projektas turi atitikti STR „Statinio projektavimas“ bei Bendrovės technologinės tinklo plėtros strategijos ir Bendrovės reikalavimus techniniams bei darbo projektams, paskelbtus internetiniame puslapyje www.eso.lt. Projekto parengimui galite kreiptis į reikiamą kvalifikaciją turinčias projektavimo įmones. Dėl projektui rengti reikalingos techninės informacijos ir atsakingų Bendrovėje asmenų kontaktų galite kreiptis Klientų aptarnavimo telefonu 1802, elektroniniu paštu info@eso.lt arba į Klientų aptarnavimo centrą „Gilė“ kurį Jums patogiau pasiekti (Klientų aptarnavimo centrų adresai - www.eso.lt Kontaktai → Klientų aptarnavimo centrai „Gilė“). Kreipiantis nurodykite šių sąlygų numerį ir savivaldybę kurioje yra projektuojamas objektas.

3.2. Parengtą projektą (atspausdintą 2 egzemplioriais, skaitmeninę jo kopiją įrašytą į kompaktinį diską ar USB laikmeną (brėžiniai ir schemas DWG bylose AUTOCAD-2007 versija, kiti dokumentai PDF bylose)) pateikti į Klientų aptarnavimo centrą „Gilė“ kurį Jums patogiau pasiekti (Klientų aptarnavimo centrų adresai - www.eso.lt Kontaktai → Klientų aptarnavimo centrai „Gilė“).

3.3. Pasirašyti Elektros tinklų ir įrenginių perkėlimo (rekonstravimo) paslaugos sutartį ir sumokėti sutartyje nurodytą paslaugos mokestį. Sutartį pasirašyti galite www.manogile.lt arba Klientų aptarnavimo centre „Gilė“ kurį Jums patogiau pasiekti (Klientų aptarnavimo centrų adresai - www.eso.lt Kontaktai → Klientų aptarnavimo centrai „Gilė“).

4. Techniniai sprendimai AB „Energijos skirstymo operatorius“ elektros tinklo daliai

4.1. Suprojektuoti AB "Energijos skirstymo operatorius" priklausančių elektros įrenginių iškėlimą (pertvarkymą) iš pareiškėjo rekonstruojamos teritorijos.

5. Kita informacija

5.1. Elektros energijos prijungimo procesą galite stebėti AB „Energijos skirstymo operatorius“ savitarnos svetainėje www.manogile.lt, skiltyje „Paraiškos ir prašymai“.

Daugiau aktualios informacijos dėl elektros įrenginių prijungimo tolimesnių žingsnių bei kitų AB

Centrinė būstinė

AB „Energijos skirstymo operatorius“
Aguonų g. 24
03212 Vilnius, Lietuva
www.eso.lt

Rekvizitai


Informacija klientams Tel. 1802
Tel. (8 5) 277 7524
Faks. (8 5) 277 7514
El. p.: info@eso.lt

Įmonės kodas 304151376
PVM kodas: LT100009860612
Registro tvarkytojas VĮ Registrų centras

„Energijos skirstymo operatorius“ teikiamų paslaugų galite rasti www.eso.lt arba sužinoti klientų aptarnavimo telefonu **1802**.

Skambučiai apmokestinami pagal Jūsų pasirinkto ryšio operatoriaus taikomą tarifą ar mokėjimo planą.

patvirtino Vyresnysis inžinierius KAMINSKAS AUDINGAS 

parengė Inžinierius ŽUKAUSKAS VAIDOTAS 

KOPIJA TIKRA
Projekto vadovas
Gintaras Rakaitis
Kvalif. atestatas Nr. 30760





KOPIJA TIKRA
Projekto vadovas
Gintaras Rakaitis
Kvalif. atestatas Nr. 30760

MARIJAMPOLĖS SAVIVALDYBĖS ADMINISTRACIJOS ŪKIO DEPARTAMENTAS

Biudžetinė įstaiga, J. Basanavičiaus a. 1, 68307 Marijampolė.
Duomenys kaupiami ir saugomi Juridinių asmenų registre, kodas 188769113.
Departamento duomenys: tel.: (8 343) 90 048, 90 047, faks. (8 343) 90 014, el. p. ukio.dep@marijampole.lt

GELEŽINKELIO GATVĖS ATKARPOS TARP NAUJAI ĮRENGTŲ GEDIMINO IR AUŠROS GATVIŲ SANKRYŽŲ REKONSTRAVIMAS

TECHNINĖS SĄLYGOS DĖL APŠVIETIMO ĮRENGINIŲ PRIJUNGIMO PRIE ELEKTROS TINKLŲ KITŲ PROJEKTAVIMO SĄLYGŲ

2017 m. sausio 16 d. Nr. SA-500 (11.2.)

GELEŽINKELIO GATVĖS ATKARPOS APŠVIETIMO REKONSTRAVIMAS (TARP NAUJAI ĮRENGTŲ GEDIMINO IR AUŠROS GATVIŲ SANKRYŽŲ).

1. Suprojektuoti Geležinkelio g. atkarpos apšvietimo kabelių linijas ir metalines cinkuotas su gembe atramas. Numatyti šviesos diodinius (LED) šviestuvus. Šviestuvų atramos ir šviestuvai turi būti projektuojami taip, kad būtų patvarūs, ilgaamžiški ir ekonomiškai, atsparūs šalčiui ir mechaniniam poveikiui. Šviestuvai turi būti sertifikuoti pagal tarptautinius standartus.

2. Gatvės atkarpą nuo Aušros g. iki V. Kudirkos g. užmaitinti iš gatvių apšvietimo valdymo spintos GA-6 (leistinoji galia 18 kW). Esant poreikiui padidinti esamą galią. Esamą GA-6 valdymo spintą pakeisti nauja, numatant esamų linijų pajungimą.

3. Gatvės atkarpą nuo V. Kudirkos g. iki Gedimino g. užmaitinti iš gatvių apšvietimo valdymo spintos GA-109 (leistinoji galia 12 kW). Esant poreikiui padidinti esamą galią. Esamą GA-109 valdymo spintą pakeisti nauja, numatant esamų linijų pajungimą.

4. Numatyti gatvių apšvietimo spintų (GA-109, GA-6) valdymą nuotoliniu būdu internetinio ryšio pagalba. Kiekvienos spintos įjungimo/išjungimo valdymas nustatomas nuotoliniu būdu kiekvienai metų dienai ir bet kuriuo metu gali būti keičiamas pagal vartotojo poreikį. Papildomai turi būti numatyta galimybė spintas valdyti foto davikliu.

4. Numatyti Geležinkelio g atkarpos esamos oro linijos gatvių apšvietimo laidų, atramų, paramščių, traversų ir šviestuvų demontavimą.

4. Demontuotus šviestuvus, laidus ir atramas ir kt. pristatyti UAB „Kelranga“, Gėlyno g. 15, Marijampolė.

5. Projektavimo eigoje projektinius sprendinius derinti su Marijampolės savivaldybės administracijos Ūkio departamentu.

6. Parengti teritorijos, kurioje projektuojami apšvietimo tinklai topografinę nuotrauką;

7. Parengti ir pateikti projektinę dokumentaciją 3 egz. popieriuje, 2 kompl. (taip pat ir ekonominės-sąmatinės dalies) kompiuterinėje laikmenoje PDF formatu (grafinė dalis kompiuterinėje laikmenoje DWG formatu).

Aplinkos valdymo skyriaus vedėjas,
atliekantis ūkio departamento direktoriaus pareigines funkcijas

Mindaugas Lelešius

G. Bulkevičius, 90061



MARIJAMPOLĖS APSKRITIES VYRIAUSIOJO POLICIJOS KOMISARIATO KELIŲ POLICIJOS SKYRIUS

Biudžetinė įstaiga, J.Basanavičiaus a.2, LT- 68309 Marijampolė.
Duomenys kaupiami ir saugomi Juridinių asmenų registre, kodas 191207757.
Skyriaus duomenys: V.Kudirkos g. 61, LT-68303 Marijampolė, tel. (8-343) 54 392, faks. (8-343) 50 625

Marijampolės savivaldybės administracijos
Ūkio departamento direktoriui
J.Basanavičiaus a. 1. LT-68307, Marijampolė

2017-02-08 Nr. 64-S- 3123(10.6E-64
| 2017-02-08 Nr. SA-1363-(35.3)

DĖL SĄLYGŲ TECHNINIO PROJEKTO RENGIMUI

Rengiant Marijampolės miesto **Geležinkelio** gatvės atkarpos (tarp Gedimino ir Aušros gatvių sankryžų) rekonstravimo techninį projektą, numatant rekonstruoti vandentiekio tinklus, apgyvendintoje gatvės pusėje įrengti šaligatvį pėstiesiems, gatvės važiuojamosios dalies asfaltbetonio dangos atnaujinimą bei gatvės bortų pakeitimą, naujai įrengti gatvės apšvietimą, vadovautis:

- Lietuvos Respublikos Kelių įstatymu, Saugaus eismo automobilių keliais įstatymu bei kitais įstatymais,
- Statybos techninio reglamento Nr. STR 2.06.04:2014 „Gatvės ir vietinės reikšmės keliai. Bendrieji reikalavimai“ bei kitų reglamentų nuostatomis,
- Kelio ženklų įrengimo ir vertikaliojo ženklinimo taisyklių, patvirtintų Lietuvos Respublikos susisiekimo ministro 2012-01-31 įsakymu Nr. 3-83, reikalavimais,
- Kelių horizontaliojo ženklinimo taisyklių, patvirtintų Lietuvos Respublikos susisiekimo ministro 2012 m. sausio 31 d. įsakymu Nr. 3-82, reikalavimais,
- Kelių šviesoforų įrengimo taisyklių, patvirtintų Lietuvos Respublikos susisiekimo ministro 2012 m. sausio 31 d. įsakymu Nr. 3-81, reikalavimais,
- Inžinerinių saugaus eismo priemonių projektavimo ir naudojimo rekomendacijomis R ISEP 10, patvirtintomis Lietuvos automobilių kelių direkcijos prie Susisiekimo ministerijos direktoriaus 2010 m. birželio 9 d. įsakymu Nr. V-146.

Projektinius sprendinius, susijusius su saugaus eismo organizavimu, eismo organizavimo schemas, numatant apriboti eismą eismo saugumui užtikrinti vykdomų darbų zonoje (kelio ženklų išdėstymą, horizontalųjį ženklinimą ir pan.), derinti su Marijampolės apskrities vyriausiojo policijos komisariato Kelių policijos skyriumi.

Viršininkas

Rolandas Gylys

originalas siunčiamas nebus

Romualdas Bagdonas, tel. (8-700) 65826, el. p. romualdas.bagdonas@policija.lt

Kaunas

2016-12-21 Nr. T-16/0493

PROJEKTAVIMO SĄLYGOS

Dėl telekomunikacijų tinklo elemento išsaugojimo (perkėlimo)

Statinio pavadinimas, adresas: Geležinkelio gatvės, tarp dviejų lygių Gedimino g. ir Aušros g. sankryžų, rekonstrukcija.

Statybos darbų rūšis: rekonstrukcija.

Statytojas (užsakovas): Marijampolės savivaldybės administracija.

Išsaugomas (perkeliamas) telekomunikacijų tinklo elementas, jo vieta: RKKS, požeminiai ryšių kabeliai, skirstomosios ryšių dėžutės TSK-140.

Telekomunikacijų tinklo elemento išsaugojimo (perkėlimo) sąlygos:

Užsakovas turi atlikti telekomunikacijų tinklo elemento išsaugojimo (perkėlimo) darbus, vadovaudamasis šiais reikalavimais:

1. *vykdant gatvės rekonstrukcijos darbus, išsaugoti gatvę kertančius ryšių kanalus ir lygiagrečiai gatvei paklotą RKKS.*
2. *vykdant gatvės rekonstrukcijos darbus, išsaugoti gatvę kertančius ir lygiagrečiai gatvei paklotus požeminius ryšių kabelius.*
3. *vykdant gatvės rekonstrukcijos darbus, išsaugoti skirstomąsias ryšių dėžutes TSK-140.*
4. *jei ryšių šuliniai, ryšių kanalai, požeminiai ryšių kabeliai ar TSK-140 patenka į projektuojamą važiuojamąją kelio dalį, suprojektuoti ir atlikti jų perkėlimą.*
5. *vykdant pėsčiųjų - dviračių takų statybos darbus, išsaugoti į juos patenkančius požeminius ryšių kabelius ir RKKS. Ryšių šulinius išsaugoti, sureguliuojant aukščius su tako dangą. Nesant galimybės išsaugoti, suprojektuoti ir atlikti jų perkėlimą.*
6. *jei į pėsčiųjų - dviračių takų statybos zoną patenka TSK-140, suprojektuoti ir atlikti jų perkėlimą.*
7. *dėl papildomų duomenų apie ryšių tinklus ir dėl projekto derinimo kreiptis į TEO LT, AB Tinklo resursų administravimo 2 komandą, adresu: Kęstučio g. 2, Marijampolė, tel. +370 (343) 94449, +370 (614) 10177.*
8. Telekomunikacijų tinklo elemento perkėlimo projektavimo ir statybos darbus gali vykdyti tik juridinis arba fizinis asmuo, atitinkantis Lietuvos statybos įstatymo ir jo poįstatyminių aktų reikalavimus.
9. Telekomunikacijų tinklo elemento perkėlimo darbai turi būti atliekami nenutraukus tuo tinklu klientams teikiamų paslaugų. Statytojas ne vėliau kaip prieš 25 dienas iki kabelių perjungimo darbų vykdymo pradžios pateikia kabelių perjungimo grafiką TEO LT, Infrastruktūros padalinio Resursų komandai ir suderina perjungimo laiką. **Kaunas, Taikos pr. 54, tel. 8-37-402048, 8-618-80414.**
10. Telekomunikacijų tinklo elemento perkėlimo darbai gali būti pradėti ir vykdomi tik pagal suderintą projektą su TEO LT, AB ir darbų atlikimo vietoje esant jo įgaliotam atstovui. **Kęstučio g. 2, Marijampolė, tel. +370 (343) 94449, +370 (614) 10177.**
11. Perkeltas telekomunikacijų tinklo elementas gali būti perduodamas naudojimui tik pateikus perkeltą elemento pripažinimo tinkamu naudoti komisijai požeminių tinklų bei komunikacijų geodezinę nuotrauką ir patikslintą projektą bei reikiamus dokumentus, įrodančius, perkeltų telekomunikacijų tinklo elementų atitikimą telekomunikacijų tinklų statybos taisyklių reikalavimams ir šalims pasirašius pripažinimo tinkamu naudoti aktą.
12. Perkeliamas telekomunikacijų tinklo elementas yra ir po perkėlimo lieka TEO LT, AB nuosavybe. Perkėlimo darbai nuosavybės teisės į telekomunikacijų tinklo elementą nekeičia.

TEO LT, AB Infrastruktūros padalinio
Tinklo resursų administravimo 2 komandos
vyresnysis inžinierius



Vytautas Razutis

Originalas nebus siunčiamas

Parengė: V. Razutis, tel. 402054, 8610 07903, el.p. vytautas.razutis@teo.lt

