


Statytojas (užsakovas)	MARIJAMPOLĖS SAVIVALDYBĖS ADMINISTRACIJA
Statinio projekto pavadinimas	MARIJAMPOLĖS M. R.JUKNEVIČIAUS G. PRAVAŽIAVIMO NR. 2 IR KOKOLOS G. ATKARPOS REKONSTRAVIMO PROJEKTAS
Statinio kategorija	NESUDĖTINGAS STATINYS
Statinio projekto Nr.	P18-10
Statinio projekto etapas	TECHNINIS DARBO PROJEKTAS
Statinio pavadinimas	SUSISIEKIMO KOMUNIKACIJOS
Statinio projekto dalis	PROJEKTINIAI PASIŪLYMAI
Bylos žymuo	P18-10-TDP-PP
Bylos laida	0

Pareigos	Vardas, pavardė	Atestato Nr.	Data	Parašas
MB „Efektyvus projektavimas“ atstovas	BENAS UBARTAS		2018	
Projekto vadovas	EDVARDAS ČERNAUSKAS	36318	2018	
Projekto dalies vadovas	EDVARDAS ČERNAUSKAS	33739	2018	

PROJEKTO DALIES SUDĖTIES ŽINIARAŠTIS

Tekstiniai dokumentai				
Dokumento žymuo	Lapų sk.	Laida	Pavadinimas	Pastabos
P18-05-TDP-PP.PDSŽ	1	0	Projekto dokumentų sudėties žiniaraštis	
P18-05-TDP-PP.AR	4	0	Bendrasis aiškinamasis raštas	

Brėžiniai				
Dokumento žymuo	Lapų sk.	Laida	Pavadinimas	Pastabos
P17-34-TDP-PP-DP	2	0	Dangų planas M 1:500	
P17-34-TDP-PP-SP	1	0	Skersiniai pjūviai M 1:50	

0	2018-08	Projektiniai pasiūlymai		
LAIDA	IŠLEIDIMO DATA	LAIDOS STATUSAS. KEITIMO PRIEŽASTIS (JEI TAIKOMA)		
KVAL. PATV. DOK. NR.			Statinio projekto pavadinimas MARIJAMPOLĖS M. R. JUKNEVIČIAUS G. PRAVAŽIAVIMO NR. 2 IR KOKOLOS G. ATKARPOS REKONSTRAVIMO PROJEKTAS	
36318	PV	Edvardas Černauskas		
33739	PDV	Edvardas Černauskas	Dokumento pavadinimas	Laida
			Projekto dalies sudėties žiniaraštis	0
LT	Statytojas ir (arba) užsakovas Marijampolės savivaldybės administracija		Dokumento žymuo P18-10-TDP-PP.PDSŽ	Lapas 1
				Lapų 1

1. STATYBOS VIETA

Rekonstruojama R. Juknevičiaus gatvės pravažiavimas Nr. 2 ir Kokolos gatvės atkarpa, Marijampolės mieste.

Rekonstruojamoje R. Juknevičiaus gatvės pravažiavime Nr. 2 ir Kokolos gatvės atkarpoje projektuojama naujai gatvės dangos konstrukcija, šaligatviai.

Esama R. Juknevičiaus gatvės pravažiavimo Nr. 2 ir Kokolos gatvės atkarpos danga nusidėvėjusi, susidarę provėžos, išdaužos, neužtikrinamas paviršinio vandens nuvedimas.



1 pav. Situacijos schema (pažymėta R. Juknevičiaus g ir Kokolos g. atkarpa).

2. DUOMENYS APIE PROJEKTUOJAMĄ STATINĮ

Statinio rekonstravimo tikslas – perstatyti esamo statinio laikančiąsias konstrukcijas ir tuo pakeičiant (padidinant, sumažinant) bet kuriuos statinio išorės matmenis – ilgį, plotį, aukštį, skersmenį ir pan.

Statinio rūšis – inžinerinis statinys. Susisiekimo komunikacijos;

Inžinerinių statinių grupė – susisiekimo komunikacijos - gatvės;

Susisiekimo komunikacijų pogrupis – Gatvės, keliai ar jų ruožai, esantys miesto ar kaimo gyvenamosios vietovės teritorijoje, paprastai turintys pavadinimą;

Statinio kategorija – nesudėtingasis statinys (pagal bendrojo plano sprendinius D2 kategorijos gatvė) ;

Gatvės kategorija – D2;

P18-05-TDP-PP.AR	Lapas	Lapų	Laida
	2	4	0

Gatvės ilgis :

- R. Juknevičiaus gatvės pravažiavimo Nr. 2 ilgis – 0,311 km;
- Kokolos gatvės atkarpos ilgis – 0,167 km.

3. PROJEKTINIŲ PASIŪLYMŲ SPRENDINIAI

Projektiniai sprendiniai priimti vadovaujantis:

- galiojančiais norminiais dokumentais;
- projektinių pasiūlymų užduotimi;
- išduotomis projektavimo sąlygomis;

Rekonstruojama R. Juknevičiaus pravažiavimo Nr. 2 ir Kokolos gatvės atkarpa taip, kad atitiktų D2 gatvės kategorijai keliamus reikalavimus. Techninis darbo projektas rengiamas vadovaujantis statybos techninio reglamento 2.06.04:2014 „Gatvės ir vietinės reikšmės keliai. Bendrieji reikalavimai“ (toliau – STR 2.06.04:2014) keliamais reikalavimais.

Gatvės ašinė linija ir išilginis profilis projektuojami vadovaujantis STR 2.06:04:2014 prisiderinant prie esamos situacijos, kad būtų užtikrintas paviršinio vandens nuvedimas.

Projektuojamas R. Juknevičiaus gatvės pravažiavimo Nr. 2 gatvės važiuojamosios dalies plotis 5,50 m. Eismo juostos plotis 2,75 m.

R. Juknevičiaus gatvės pravažiavime Nr. 2 projektuojama kairėje pusėje automobilių stovėjimo vietos.

Kokolos gatvės atkarpoje projektuojama iš abiejų pusių automobilių stovėjimo vietos.

Projektuojamas Kokolos gatvės atkarpos važiuojamosios dalies plotis 5,50 m. Eismo juostos plotis 2,75 m.

Šalia gatvės dangos projektuojami 1,5 - 2,0 m pločio šaligatviai iš trinkelų dangos.

Lietaus nuotekų sprendiniai tikslinami techninio darbo projekto metu Nuotekų šalinimo dalyje.

Saugus eismas užtikrinamas horizontaliu ir vertikaliu kelio ženkliniu.

Vadovaujantis STR 2.06.04:2014 „Gatvės ir vietinės reikšmės keliai. Bendrieji reikalavimai“ 15 lentele D2 kategorijos gatvei parenkama R. Juknevičiaus gatvei pravažiavimo Nr. 2 ir Kokolos gatvės atkarpai VI dangos konstrukcijos klasė pagal KPT SDK 07 „Automobilių kelių standartizuotų dangų konstrukcijų projektavimo taisyklių“ 9 lentelės 3.1 punktą parenkama gatvės dangos konstrukcija:

P18-05-TDP-PP.AR	Lapas	Lapų	Laida
	3	4	0

Kapitališkai remontuojamo asfalto dangos konstrukcijos įrengimas:

- Asfalto viršutinis sluoksnis iš mišinio AC 11 VN 0,04 m;
- Asfalto apatinis sluoksnis iš mišinio AC 16 AN 0 – 0,05 m;

Pilnai įrengiama gatvės dangos konstrukcija :

- Asfalto viršutinis sluoksnis iš mišinio AC 11 VN 0,04 m;
- Asfalto apatinis sluoksnis iš mišinio AC 16 AN 0,04 m;
- Skaldos pagrindo sluoksnis iš nesurištų mineralinių medžiagų mišino fr. 0/45 0,15 m;
- Šalčiui nejautrių medžiagų sluoksnis 0,42 m;

Šaligatvių dangos konstrukcija:

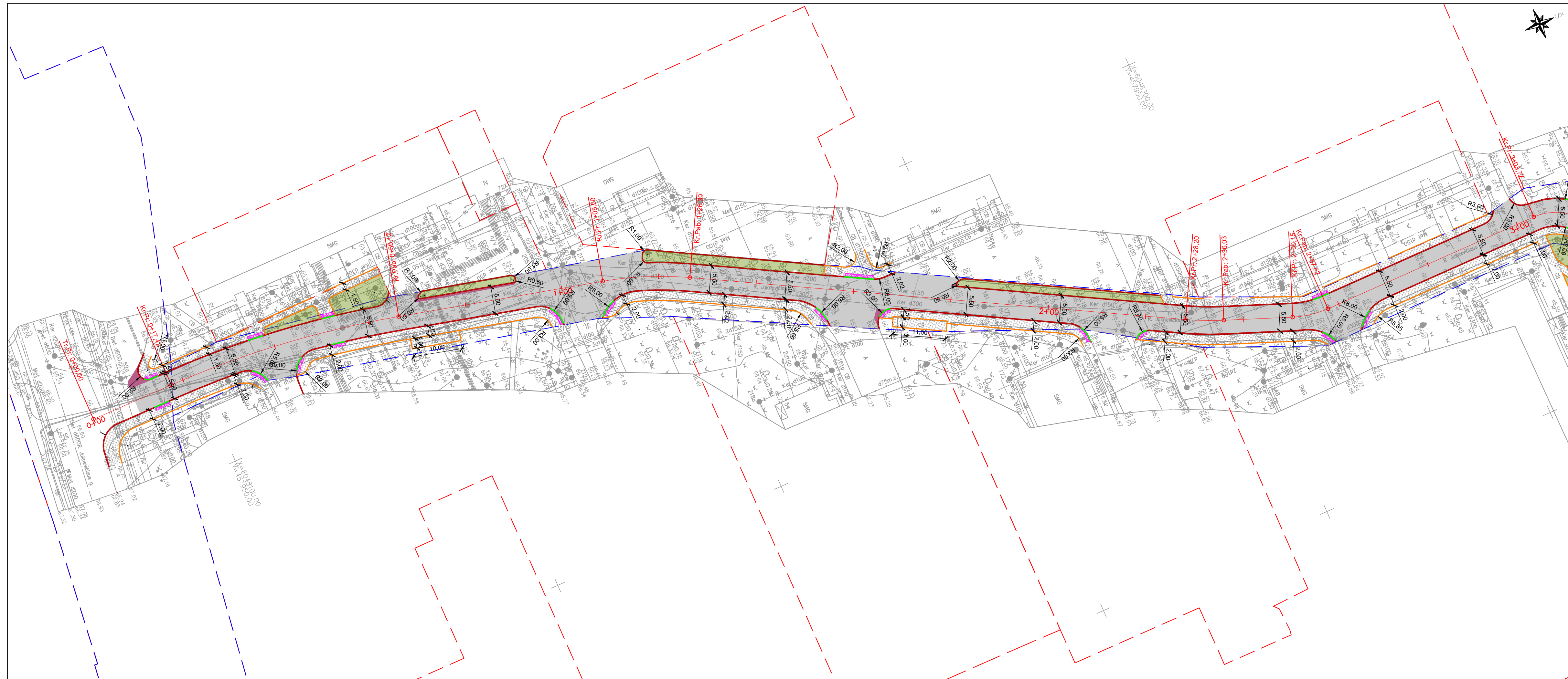
- Betoninių trinkelėlių danga 0,06 m;
- Pasluoksnis iš nesurištųjų mineralinių medžiagų mišinio fr. 0/5 0,03 m;
- Skaldos pagrindo sluoksnis iš nesurištų mineralinių medžiagų mišino fr 0/45 0,15 m;
- Apsauginis šalčiui atsparus sluoksnis 0,21 m

4. TECHNINIAI RODIKLIAI


1 lentelė. Pagrindiniai techniniai rodikliai.

Pavadinimas	Mato vnt.	Kiekis
R. Juknevičiaus g. pravažiuavimas Nr. 2		
Kategorija		D2
Ilgis	km	0,311
Važiuojamosios dalies plotis	m	5,50
Eismo juostų skaičius	vnt.	1
Eismo juostos plotis	m	2,75
Kokolos g. atkarpa		
Kategorija		D2
Ilgis	km	0,167
Važiuojamosios dalies plotis	m	5,50
Eismo juostų skaičius	vnt.	2
Eismo juostos plotis	m	2,75

P18-05-TDP-PP.AR	Lapas	Lapų	Laida
	4	4	0



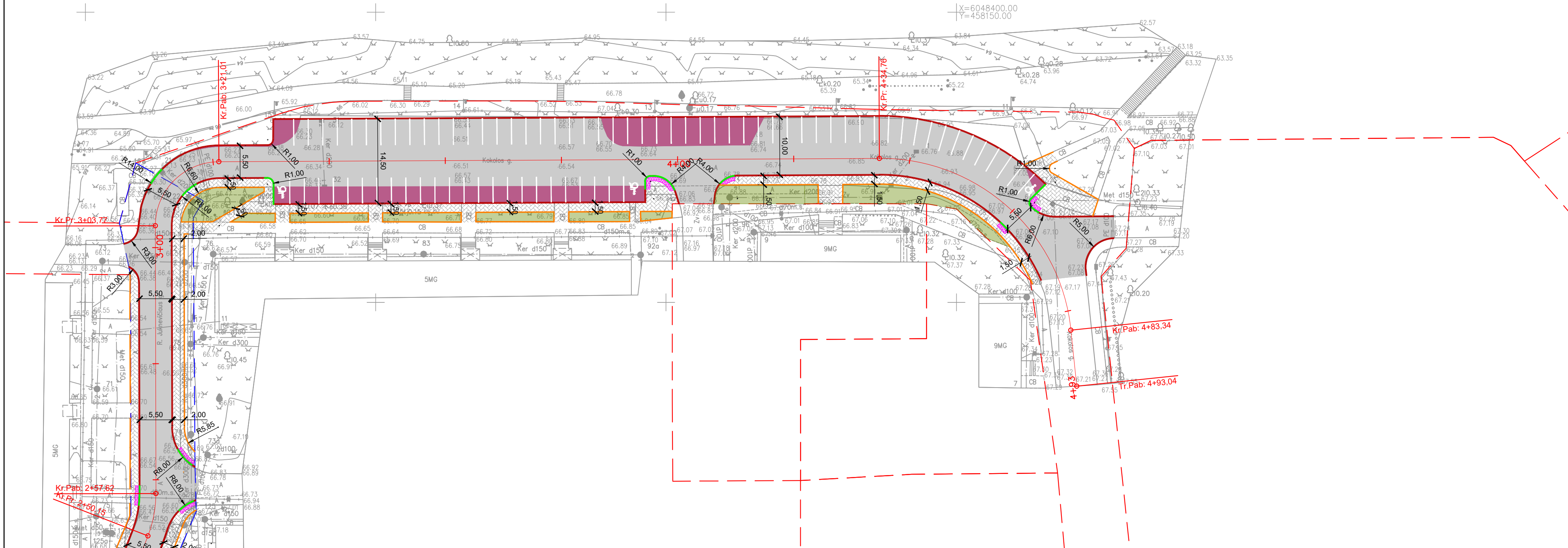
- SUTARTINIAI ŽYMĖJIMAI:**
- - - - - kadastriniais matavimais suformuotų žemės sklypų ribos;
 - - - - - kadastriniais matavimais suformuotų kelio sklypų ribos;
 - - - - - projektuojamas gatvės bordiūras;
 - - - - - projektuojamas vejos bordiūras;
 - - - - - esama asfalto danga;
 - - - - - projektuojama asfalto danga;
 - - - - - projektuojama pilna asfalto konstrukcija
 - - - - - projektuojama trinkelų danga;
 - - - - - projektuojama veja;
 - - - - - projektuojama silpnaregių išpėjimo sistema;
 - - - - - projektuojamas nužemintas gatvės bordiūras (100.15.22 cm);

0	2018	Statybą leidžiančiam dokumentui ir statybai		
LAI DA	IŠLEIDIMO DATA	LAIDOS STATUSAS. KEITIMO PRIEŽASTIS (JEI TAIKOMA)		
KVAL. PATV. DOK. NR.	 Efektyvus projektavimas		Statinio projekto pavadinimas	
36318	PV	Edvardas Černauskas	Marijampolės m. R.Juknevičiaus g. pravažiavimo nr. 2 ir Kokolos g. atkarpos rekonstravimo projektas	
			Dokumento pavadinimas	Laida
			Dangu planas M1:500	0
LT	Statytojas ir (arba) užsakovas		Dokumento žymuo	Lapas
	Marijampolės savivaldybės administracija		P18-10-TDP-BD.SMG-DP	Lapų
				1
				2



SUTARTINIAI ŽYMĖJIMAI:

- - - - - kadastriniais matavimais suformuotų žemės sklypų ribos;
- - - - - kadastriniais matavimais suformuotų kelio sklypų ribos;
- - - - - projektuojamas gatvės bordiūras;
- - - - - projektuojamas vejos bordiūras;
- - - - - esama asfalto danga;
- - - - - projektuojama asfalto danga;
- - - - - projektuojama pilna asfalto konstrukcija;
- - - - - projektuojama trinkelė danga;
- - - - - projektuojama veja;
- - - - - projektuojama silpnaregių išpėjimo sistema;
- - - - - projektuojamas nužemintas gatvės bordiūras (100.15.22 cm);



P18-10-TDP-BD.SMG-DP	Lapas	Lapų	Laida
	1	2	0



MARIJAMPOLĖS SAVIVALDYBĖS ADMINISTRACIJA

Biudžetinė įstaiga, J. Basanavičiaus a. 1, 68307 Marijampolė, tel.: (8 343) 90 011, 90 062,
faks. (8 343) 90 022, el. p. administracija@marijampole.lt.
Duomenys kaupiami ir saugomi Juridinių asmenų registre, kodas 188769113

MB „Efektyvus projektavimas“

SUTIKIMAS
DĖL DOKUMENTŲ DERINIMO IR ĮKĖLIMO Į IS INFOSTATYBA
2018-09- d. Nr. SA - -(11.4.E)

Vadovaudamiesi 2018 m. gegužės 23 d. statybos rangos sutartimi Nr. As-573, sutinkame, kad UAB „Kelranga“ subrangovas MB „Efektyvus projektavimas“, juridinio asmens kodas 304425279, registruotos buveinės adresas Naugarduko g. 41A, Vilnius, statinio projekto vadovas Edvardas Černauskas atliktų visas procedūras IS Infostatyba, reikalingas statybą leidžiančiam dokumentui gauti, projektui „Marijampolės m. R. Juknevičiaus g. pravažiavimo Nr. 2 ir Kokolos g. atkarpos rekonstravimo techninis darbo projektas“ (projekto Nr. P18-10).

Administracijos direktorius

Karolis Podolskis

Eglė Mockevičienė, (8 343) 90 045; el.p. egle.mockeviciene@marijampole.lt



Marijampolė
Lietuvos kultūros sostinė
2018



DETALŪS METADUOMENYS	
Dokumento sudarytojas (-ai)	Marijampolės savivaldybės administracija
Dokumento pavadinimas (antraštė)	Dėl dokumentų derinimo ir įkėlimo į IS Infostatyba
Dokumento registracijos data ir numeris	2018-09-04 11:35 Nr. SA-7577 (1.11.)
Dokumento gavimo data ir dokumento gavimo registracijos numeris	-
Dokumento specifikacijos identifikavimo žymuo	ADOC-V1.0
Parašo paskirtis	Pasirašymas
Parašą sukūrusio asmens vardas, pavardė ir pareigos	Karolis Podolskis Administracijos direktorius
Parašo sukūrimo data ir laikas	2018-09-04 11:35
Parašo formatas	Trumpalaikio galiojimo (XAdES-T)
Laiko žymoje nurodytas laikas	2018-09-04 11:35
Informacija apie sertifikavimo paslaugų teikėją	VI Registru Centras RCSC (IssuingCA-A)
Sertifikato galiojimo laikas	2017-10-16 16:58 - 2019-10-16 16:58
Informacija apie būdus, naudotus metaduomenų vientisumui užtikrinti	-
Pagrindinio dokumento priedų skaičius	0
Pagrindinio dokumento priedamų dokumentų skaičius	1
Programinės įrangos, kuria naudojantis sudarytas elektroninis dokumentas, pavadinimas	Dokobit ADoc v1.0
Informacija apie elektroninio dokumento ir elektroninio (-ių) parašo (-ų) tikrinimą (tikrinimo data)	
Elektroninio dokumento nuorašo atspausdinimo data ir ją atspausdinęs darbuotojas	2018.09.04 11:41 nuorašą suformavo Eglė Mockevičienė
Paieškos nuoroda	-
Papildomi metaduomenys	-