
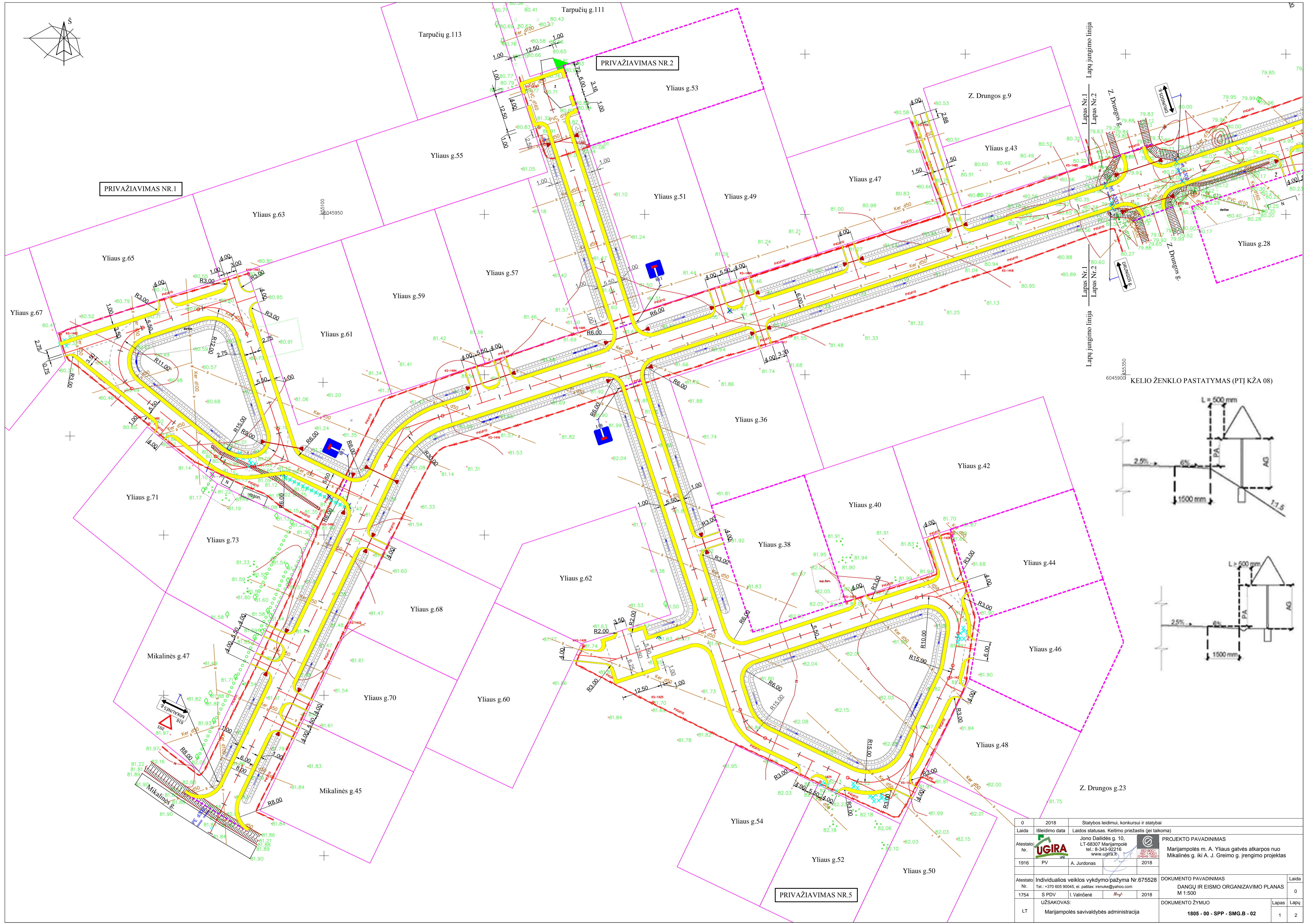
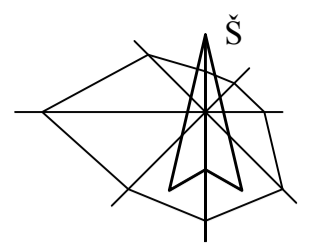


Projektuojama Yliaus gatvė su privažiavimų numeriais

0	2018	Statybos leidimui, konkursui ir statybai		
Laida	Išleidimo data	Laidos statusas. Keitimo priežastis (jei taikoma)		
Atestato Nr.		Jono Dailidės g. 10, LT-68307 Marijampolė tel.: 8-343-92216 www.ugira.lt		PROJEKTO PAVADINIMAS Marijampolės m. A. Yliaus gatvės atkarpos nuo Mikalinės g. iki A. J. Greimo g. įrengimo projektas
1916	PV	A. Jurdonas		2018
Atestato Nr.	Individualios veiklos vykdymo pažyma Nr.675528 Tel.: +370 605 90045, el. paštas: irenuke@yahoo.com	DOKUMENTO PAVADINIMAS		Laida
1754	S PDV	I. Valinčienė		2018
LT	UŽSAKOVAS: Marijampolės savivaldybės administracija	DOKUMENTO ŽYMUO		Lapas Lapų
		1805 - 00 - SPP - BD.SP - 01		1 1

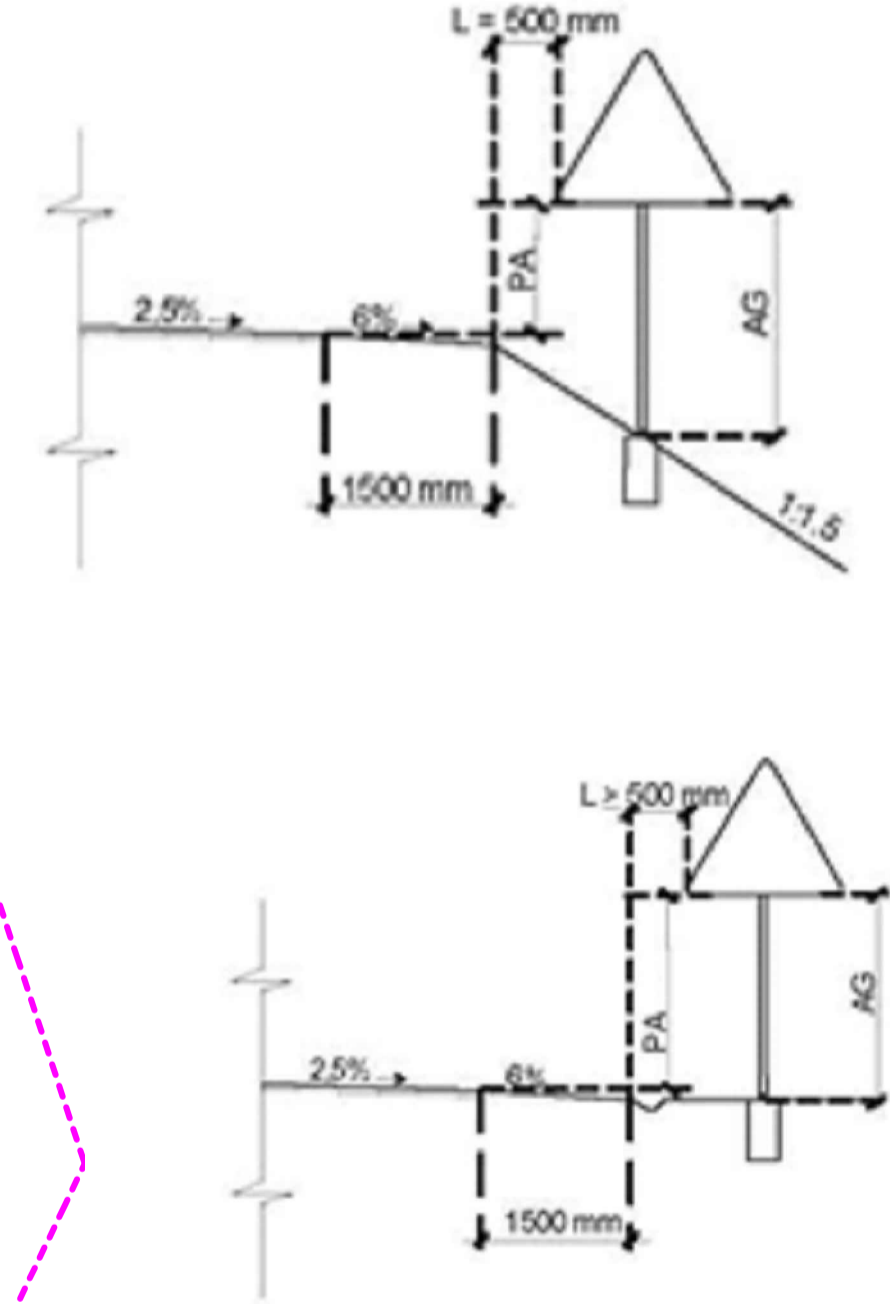


PRIVAŽIAVIMAS NR.1

PRIVAŽIAVIMAS NR.2

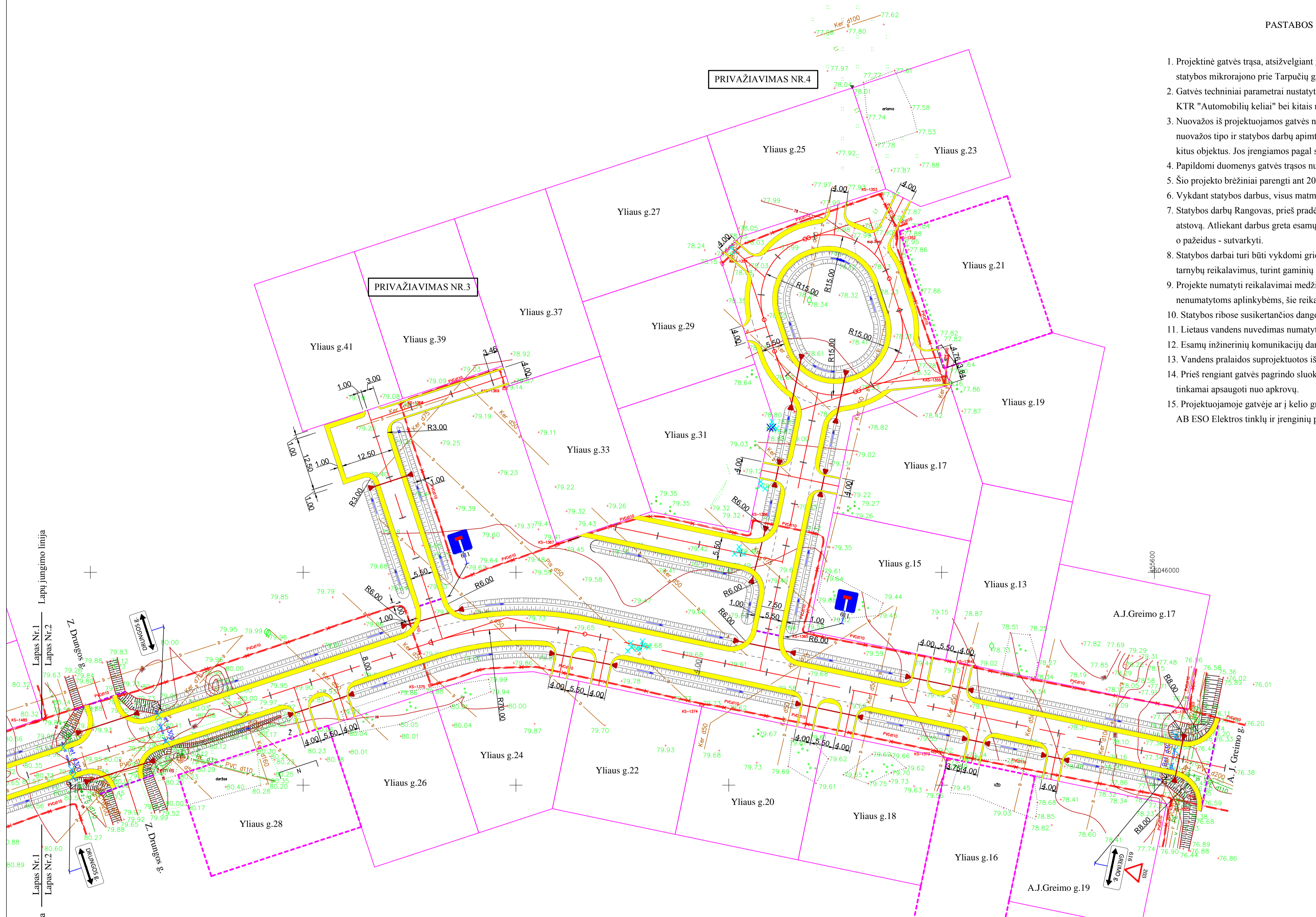
PRIVAŽIAVIMAS NR.5

KELIO ŽENKLO PASTATYMAS (PTĮ KŽA 08)



0	2018	Statybos leidimui, konkursui ir statybai		
Laida	Išleidimo data	Laidos statusas. Keitimo priežastis (jei taikoma)		
Atestato Nr.	UGIRA	Jono Dailidės g. 10, LT-08307 Marijampolė tel.: 8-343-92216 www.ugira.lt	PROJEKTO PAVADINIMAS Marijampolės m. A. Yliaus gatvės atkarpos nuo Mikalinės g. iki A. J. Greimo g. įrengimo projektas	
1916	PV	A. Jurdonas		2018
Atestato Nr.	Individualios veiklos vykdymo pažyma Nr.675528	DOKUMENTO PAVADINIMAS DANGŲ IR EISMO ORGANIZAVIMO PLANAS M 1:500		Laida 0
1754	S PDV	I. Valincienė		2018
LT	UŽSAKOVAS: Marijampolės savivaldybės administracija	DOKUMENTO ŽYMUO 1805-00-SPP-SMG.B-02		Lapas 1

1. Projektinė gatvės trasa, atsižvelgiant į faktines registruotų sklypų ribas, numatyta pagal 2010 metais parengtą individualios gyvenamosios statybos mikrorajono prie Tarpučių gatvės Marijampolėje detalų projektą.
2. Gatvės techniniai parametrai nustatyti, remiantis technine užduotimi, STR 2.06.04:2014 "Gatvės ir vietinės reikšmės keliai, KTR "Automobilių keliai" bei kitais normatyviniais dokumentais.
3. Nuovažas iš projektuojamos gatvės numatytos pagal 2010 metų detalų planą. Nuovažų vietos į sklypus gali būti tikslinamos, nekeičiant nuovažo tipo ir statybos darbų apimtį. Esant reikalui, gali būti įrengiamos papildomos projekte nenumatytos nuovažos į sklypus ar kitus objektus. Jos įrengiamos pagal suprojektuotų nuovažų tipą.
4. Papildomi duomenys gatvės trasos nužymėjimui pateikti gatvės išilginio profilio brėžiniuose.
5. Šio projekto brėžiniai parengti ant 2018 metais UAB "Narma" atliktos ir suderintos topoutraukos.
6. Vykdamas statybos darbus, visus matmenis būtina tikslinti vietoje.
7. Statybos darbų Rangovas, prieš pradėdamas vykdyti žemės darbus, privalo išskviesti inžinerinius tinklus eksploatuojančios organizacijos atstovą. Atliekant darbus greta esamų inžinerinių tinklų, žemės darbai turi būti vykdomi rankiniu būdu, nepažeidžiant esamų komunikacijų, o pažeidus - sutvarkyti.
8. Statybos darbai turi būti vykdomi griežtai pagal projektą, pasirašant nustatytą tvarką darbų aktus, vykdamas statybos priežiūrą vykdančių tarnybų reikalavimus, turint gaminių sertifikavimo arba kitus kokybę įrodančius dokumentus.
9. Projekte numatyti reikalavimai medžiagoms, gaminiams, darbų vykdymui pagal turimus pradinius duomenis. Statybos metu atsiradus nenumatytoms aplinkybėms, šie reikalavimai gali būti patikslinti projekto vykdymo priežiūros metu.
10. Statybos ribose susikertančios dangos ar gatvių elementai turi būti pritaikyti vienas prie kito aukščiau.
11. Lietaus vandens nuvedimas numatytas į suprojektuotus kelio griovius.
12. Esamų inžinerinių komunikacijų dangčiai turi būti sulyginami su projektuojama danga (pritaikomi prie projekcinio paviršiaus).
13. Vandens pralaidos suprojektuotos iš plastikinių $\varnothing 0,4 \div \varnothing 0,6$ vamzdžių su gelžbetoniniais įstrižaisiais antgaliais.
14. Prieš rengiant gatvės pagrindą sluoksnius, kabelius po projektuojama gatve ar įvažiavimais reikia atkasti ir patikrinti, ar jie yra tinkamai apsaugoti nuo apkrovų.
15. Projektuojamoje gatvėje ar į kelio griovius papuolantys AB ESO elektros kabeliai turi būti iškelti ar pertvarkyti pagal išduotas AB ESO Elektros tinklų ir įrenginių perkėlimo (rekonstravimo) sąlygas. AB ESO elektros kabelių iškėlimas sprendžiamas atskiru projektu.



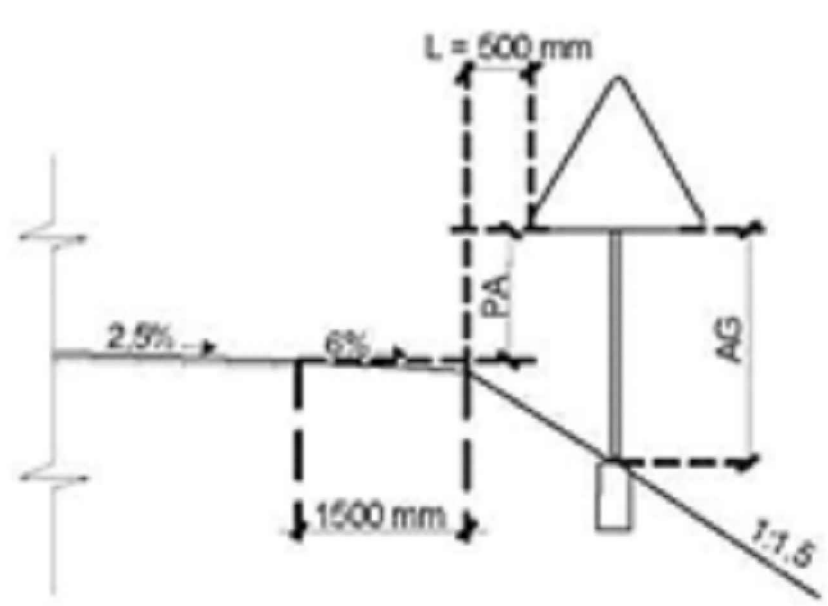
SUTARTINIAI ŽYMĖJIMAI

- Esamų įregistruotų sklypų ribos (Sklypo adresas pagal Regia.lt)
- Įregistruotuose sklypuose yra arba suprojektuoti gyv. namai
- Projektuojamos pralaidos
- Projektuojami grioviai, vandens tekėjimo kryptis
- Iškertami medžiai ir krūmai
- Projektuojamos gatvės ašis ir trasos piketai PK
- Darbų riba
- Išdardomos g/b pralaidos
- Kelio ženklas ant metalinės atramos d76 mm
- 203 Kelio ženklo numeris (KET, I priedas)
- kelkraščių danga - žvyras
- gatvės danga - žvyras
- kelkraščių danga - žvyras

YLIAUS GATVĖS PARAMETRAI

Gatvės kategorija	D2
Gatvės pagrindinė paskirtis	pagalbinė gatvė (srautų paskirstymas į smulkias teritorijas, privažiavimai prie atskirų statinių ir kitų objektų)
Eismo juostų skaičius	2
Važiuojamosios dalies plotis	6,0 m (5,5 m privažiavimų)
Kelkraščių plotis	1,0 m
Gatvės, kelkraščių, privažiavimų danga	žvyras
Dangos konstrukcijų klasė	VI
Važiuojamosios dalies skersinis nuolydis	3,0 %
Kelkraščių skersinis nuolydis	6,0 %
Šaligatviai	neprojektuojami
Pėsčiųjų eismas	kartu su transporto priemonių eismu (mišraus eismo režimas)
Dviračių eismas	bendrame sraute
Viešojo transporto eismas	negalimas
Sunkvežimių eismas	galimas lengvųjų (iki 5t bendrosios masės) krovininių automobilių ir aptarnaujančio transporto eismas (išskyrus pramonės, logistikos ir sandėliavimo teritorijas)
Automobilių statymas	važiuojamojoje dalyje, panaudojant kelkraštį

KELIO ŽENKLO PASTATYMAS (PTĮ KŽA 08)



0	2018	Statybos teidimui, konkursui ir statybai	
Laida	Išleidimo data	Laidos statusas. Keitimo priežastis (jei taikoma)	
Atestato Nr.		Jono Dailidės g. 10, LT-88307 Marijampolė tel.: 8-343-92216 www.ugira.lt	PROJEKTO PAVADINIMAS Marijampolės m. A. Yliaus gatvės atkarpos nuo Mikalinės g. iki A. J. Greimo g. įrengimo projektas
1916	PV	A. Jurdonas	2018
Atestato Nr.	Individualios veiklos vykdymo pažyma Nr. 675528	DOKUMENTO PAVADINIMAS DANGŲ IR EISMO ORGANIZAVIMO PLANAS	
1754	S PDV	I. Valiūdienė	M 1:500
LT	UŽSAKOVAS: Marijampolės savivaldybės administracija	DOKUMENTO ŽYMUO 1805 - 00 - SPP - SMG.B - 02	
		Lapas	Lapų
		2	2

SUDERINTA

Architektūros ir teritorijų planavimo skyriaus
vedėjas-vyriausiasis architektas

Arvydas Bekeris

PROJEKTINIŲ PASIŪLYMŲ RENGIMO UŽDUOTIS

1. UŽSAKOVAS: Marijampolės savivaldybės administracija, įstaigos kodas 188769113
2. INFORMACIJA APIE NUMATOMĄ PROJEKTUOTI STATINIŲ:
 - 2.1 Statinio pavadinimas: Yliaus gatvės atkarpa nuo Mikalinės g. iki J. Greimo g.
 - 2.2 Statybos rūšis: nauja statyba;
 - 2.3 Statinio kategorija: nesudėtingas statinys;
 - 2.4 Pagrindinė naudojimo paskirtis: susisiekimo komunikacijos;
 - 2.5 Pagrindiniai rodikliai: D2 kategorijos gatvė, bendras ilgis 1510 m, plotis 5,5 m.
3. INFORMACIJA APIE ŽEMĖS SKLYPĄ:
 - 3.1 Žemės sklypas nesuformuotas.
4. PROJEKTINIŲ PASIŪLYMŲ PASKIRTIS: Supažindinti su visuomene sprendinius.
5. PROJEKTINIŲ PASIŪLYMŲ SUDĖTIS:
 - 5.1 Aiškinamasis raštas;
 - 5.2 Sklypo planas;
6. KITI DUOMENYS:
 - 6.1 Projektuotojas parengia 1 (vieną) popierinį egz. projektinių pasiūlymų dokumentacijos ir 1 (vieną) egz. skaitmeninėje laikmenoje pdf formatu

Projekto vadovas



Jurdonas Aloyzas