




architektas **VYTENIS SKROBLAS**

Tel.: 8 (612) 32935, el. paštas: vytenis.skroblas@gmail.com

Projektuotojas		<i>Vytenis Skroblas</i> <i>Individualios veiklos vykdymo pažyma Nr.307690</i> <i>Architekto kvalifikacijos atestatas Nr. A1684</i>	
Statytojas (Užsakovas)		<i>DNSB „Vėtra“</i>	
Projekto pavadinimas		<i>Automobilių stovėjimo aikštelės Marijampolėje, Kosmonautų g. 14 rekonstravimo projektas</i>	
Statybos adresas		<i>Marijampolė, Kosmonautų g. 14, skl. unik. Nr. 1801-0013-0036</i>	
Statinio kategorijos	<i>NS</i>	<i>II grupės nesudėtingas statinys</i>	
Statybos rūšys	<i>R</i>	<i>Statinio rekonstravimas</i>	
Statinio paskirtis		<i>Kitos paskirties inžinerinis statinys</i>	
Statinio projekto etapas	<i>PP</i>	<i>Projektiniai pasiūlymai</i>	
Projekto Nr.	<i>088</i>		
Projekto vadovas	<i>Atest.Nr.A1684</i>		<i>Vytenis Skroblas</i>
Projekto dalies vadovas	<i>Atest.Nr.A1684</i>		<i>Vytenis Skroblas</i>
<i>Marijampolė, 2019 m. sausio mėn.</i>			

PROJEKTINIŲ PASIŪLYMŲ RENGIMO UŽDUOTIS

1. Statytojas	DNSB „Vėtra“
2. Projektuotojas	Architektas Vytenis Skroblas, Individualios veiklos vykdymo pažyma Nr.307690, Architekto kvalifikacijos atestatas Nr. A1684
3. Statybos adresas	Marijampolė, Kosmonautų g. 14, skl. unik. Nr. 1801-0013-0036
4. Statinio pavadinimas	Automobilių stovėjimo aikštelė
5. Statinio pagrindinė naudojimo paskirtis	Kitos paskirties inžinerinis statinys
6. Statinio kategorija	II grupės nesudėtingas statinys
7. Statybos rūšis	Statinio rekonstravimas
8. Žemės sklypas	Žemės sklypo kadastrinis Nr. 1801/0013:36; Pagrindinė naudojimo paskirtis – kita; naudojimo būdas – daugiabučių gyvenamųjų pastatų ir bendrabučių teritorijos; Parengtas teritorijos detalusis planas; Sklypo plotas – 0,3641 ha; Sklypo užstatymo tankumas – esamas, nekeičiamas; Sklypo užstatymo intensyvumas – esamas, nekeičiamas.
9. Statinio techniniai rodikliai	Numatomas automobilių stovėjimo aikštelės plotas ~ 950 m ² Numatomas automobilių stovėjimų vietų skaičius - iki 39 vnt.
10. Projektinių pasiūlymų paskirtis	1. Išreikšti statinio architektūros ir kitų sprendinių idėja; 2. Informuoti visuomenę apie visuomenei svarbaus statinio numatomą statybos projektą.
11. Statytojo pateikiami dokumentai	1. Nekilnojamojo turto registro centrinio duomenų banko išrašas; 2. Žemės sklypo planas M 1:500; 3. Valstybinės žemės nuomos sutartis; 4. Detaliojo plano pagrindinio brėžinio ištrauka; 5. Topografinė nuotrauka M 1:500.
12. Projektinių pasiūlymų sudėtis	1. Aiškinamasis raštas; 2. Situacijos schema 3. Sklypo sutvarkymo planas; 3. Pridedami dokumentai.
13. Projektinių pasiūlymų rengimo terminai	Nenustatomi
14. Projektinių pasiūlymų egzempliorių skaičius	1 popierinis egzempliorius ir viena CD laikmena

Statytojo atstovas:

Projekto vadovas:

Vytenis Skroblas

AIŠKINAMASIS RAŠTAS

1. Bendrieji duomenys

Statytojas (užsakovas). DNSB „Vėtra“.

Projektuotojas. Architektas Vytenis Skroblas (Individualios veiklos vykdymo pažyma Nr.307690).

Statybos adresas. Marijampolė, Kosmonautų g. 14.

Statinys. Automobilių stovėjimo aikštelė.

Statybos rūšis. Statinio rekonstravimas.

Statinio paskirtis. Kitos paskirties inžinerinis statinys.

Statinio kategorija. II grupės nesudėtingas statinys.

Projektavimo etapai (stadijos). Supaprastinas rekonstravimo projektas. Projektas rengiamas vienu etapu.

Statybos ir projektavimo finansavimo šaltiniai. DNSB „Vėtra“ lėšos. Aikštelės rekonstravimui galima savivaldybės investicijų programa.

2. Atlikti tyrinėjimai

Topografinė nuotrauka - atliko UAB „Geometra“ 2018 metais.


Sklypas - suformuotas atliekant kadastrinius matavimus.

3. Trumpas statybos sklypo apibūdinimas

Teritorija, reljefas. Reljefas sklype sąlyginai lygus, be didelių nuolydžių.

Gretimos teritorijos, keliai. Teritorija užstatyta. Privažiavimo keliai įrengti.

Žemės sklypas. Sklypas suformuotas atliekant kadastrinius matavimus. Daugiabučių gyvenamųjų pastatų ir bendrabučių paskirties teritorija kurioje yra esamas 5 aukštų daugiabutis gyvenamasis namas. Nustatytos vandentiekio, lietaus ir fekalinės kanalizacijos tinklų ir įrenginių, šilumos ir karšto vandens tiekimo tinklų, elektros linijų, dujotiekio, ryšių linijų apsaugos zonos. Žemės sklype yra servitutas – teisė tiesti, aptarnauti, naudoti požemines komunikacijas (tarnaujantis). Yra įrengta esama automobilių stovėjimo aikštelė su asfaltbetonio danga. Sklype įrengti betono plytelių takai, sklypas apželdintas veja, yra esamų medžių.

Atestato Nr.					Automobilių stovėjimo aikštelės Marijampolėje, Kosmonautų g. 14 rekonstravimo projektas			
	Architektas VYTENIS SKROBLAS Individualios veiklos vykdymo pažyma Nr.307690							
A 1684	SPV	V.Skroblas		2019	AIŠKINAMASIS RAŠTAS		Laida	
A 1684	SA PDV	V.Skroblas		2019			0	
						Lapas	Lapų	
PP	DNSB "Vėtra"				088-PP-AR		1	3

4. Projektiniai sprendiniai

4.1. Sklypo planas

Praplečiama (rekonstruojama) esama asfaltuota automobilių stovėjimo aikštelė (žiūr. brėž. SP.B-2). Įvažiavimas į aikšteles esamas – iš pietvakarių pusės.

Esamos aikštelės dalies esama asfalto dangą nuimama, esami pagrindai lyginami, planiruojami ir tankinami bei įrengiama nauja asfalto dangą. Naujoje (praplečiamoje) aikštelės dalyje įrengiami nauji pagrindais ir asfalto dangą. Asfalto dangą, nuo kitų dangų ar vejos, atskiriama betoniniais kelio bortais. Praplėsta aikštelė talpins 39 lengvuosius automobilius.

Kertami medžiai trukdantys aikštelės rekonstravimui. Kertamų medžių rūšis ir kiekius žiūrėti brėžinyje SP.B-2. Prieš kertant medžius būtina gauti Marijampolės savivaldybės administracijos leidimą. Dėl leidimo į savivaldybės administraciją kreipiasi statytojas arba rangos darbus atliekanti organizacija. Kertamų želdinių atkuriamoji vertė nustatyta ir ji atkuriamą atsodinant naujais želdiniais (atsodinimas suderintas su Marijampolės savivaldybės administracija). Numatyta pasodinti 17 vnt. kalninių pušų, kurių kamieno skersmuo ne mažesnis kaip 5 cm, o sodinuko aukštis ne mažesnis kaip 50 cm. Rangovas privalo užtikrinti išsaugojamų želdinių apsaugą statybos metu.

Stovėjimo vietos pažymimos horizontaliu ženkliniu (baltais dažais ant asfalto).

Atlikus aikštelės rekonstravimo darbus sugadinta veja ir dangos atstatomos.

4.2. Lietaus nuotekų tinklai

Praplėstoje aikštelėje lietaus vanduo surinkimo šulinėlių pagalba nuvedamas į miesto lietaus nuotekų tinklus.

4.3. Žmonių su negalia sprendiniai.

Rekonstruojamoje aikštelėje numatytos 39 automobilių stovėjimo vietos. Pgal STR 2.03.01:2001 neįgaliesiems numatomos 2 automobilių stovėjimo vietos. Neįgaliųjų išlaipinimui panaudojama pravažiavimo dalis arba esamas pėsčiųjų takas. Stovėjimo vietos pažymimos horizontaliu ženkliniu (neįgaliojo su vežimėliu simboliu), arba vertikaliu kelio ženklu „Stovėjimo vieta“ „Neįgalieji“. Žiūr. brėžinį SP.B-2.

Sklandžiam neįgaliųjų judėjimui numatyti sužeminti kelio bortai (žiūr. brėž. SP.B-2), kur lygių skirtumai ir nelygumai numatyti nedidesni kaip 20 mm.

4.4. Esminių statinio reikalavimų užtikrinimas

Mechaninis patvarumas ir pastovumas. Statinio konstrukcijos suprojektuotos taip, kad atitiktų pagrindinius reikalavimus

Higiena, sveikata, aplinkos apsauga. Konstrukcijoms ir apdailai naudojamos žmogaus sveikatai nekenksmingos medžiagos. Išlaikytas 15 m ir didesnis atstumas nuo gretimų gyvenamųjų namų.

Naudojimo sauga. Statinys suprojektuotas taip, kad jį naudojant ir prižiūrint būtų išvengta nelaimingų atsitikimų (paslydimo, kritimo, susidūrimo, nudegimo, nutrenkimo sužalojimo elektros

088-PP-AR	Lapas	Lapų	Laida
	2	3	0

srove, sprogo ir pan.) rizikos. Kad būtų išvengta kritimo užkliuvus ar apvirtus, prieigose nėra staigaus lygio kritimo, slidumo pasikeitimo ar žemų kliūčių.

Statybos įtaka aplinkai. Darbai bus atliekami uždaroje teritorijoje įrengus papildomą statybos vietos aptvėrimą todėl aplinkai didelės įtakos nebus. Projekto sprendiniai trečiųjų asmenų interesams poveikio neturės.

Atliekų tvarkymas. Projektuojamam objektui atliekos bus išvežamos į regioninę sąvartyną.

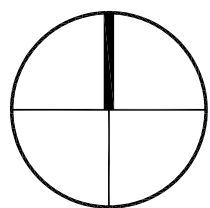
5. Pagrindinių normatyvinių statybos techninių dokumentų ir įstatymų, kuriais vadovaujantis parengtas projektas, sąrašas

- 2.1. LR Statybos įstatymas.
- 2.2. LR Teritorijų planavimo įstatymas.
- 2.3. STR 1.01.08:2002 Statinio statybos rūšys.
- 2.4. STR 1.01.03:2017 Statinių klasifikavimas.
- 2.5. STR 1.04.04:2017 Statinio projektavimas, projekto ekspertizė.
- 2.6. STR 1.06.01:2016 Statybos darbai. Statinio statybos priežiūra.
- 2.7. STR 1.12.06:2002 Statinio naudojimo paskirtis ir gyvavimo trukmė.
- 2.8. STR 2.01.01(1):2005 Esminis statinio reikalavimas „Mechaninis atsparumas ir pastovumas“.
- 2.9. STR 2.01.01(4):2008 Esminis statinio reikalavimas „Naudojimo sauga“.
- 2.10. STR 2.06.04:2014 Gatvės ir vietinės reikšmės keliai. Bendrieji reikalavimai.
- 2.11. STR 1.05.01:2017 Statybą leidžiantys dokumentai. Statybos užbaigimas. Statybos sustabdymas. Savavališkos statybos padarinių šalinimas. Statybos pagal neteisėtai išduotą statybą leidžiantį dokumentą padarinių šalinimas.
- 2.12. STR 2.03.01:2001 Statiniai ir teritorijos. Reikalavimai žmonių su negalia reikmėms.
- 2.13. STR 2.07.01:2003 Vandentiekis ir nuotekų šalintuvai. Pastato inžinerinės sistemos. Lauko inžineriniai tinklai.
- 2.14. LR Vyriausybės nutarimas „Dėl Specialiųjų žemės ir miško naudojimo sąlygų patvirtinimo“.

088-PP-AR	Lapas	Lapų	Laida
	3	3	0



REKONSTRUOJAMA AUTOMOBILIŲ STOVĖJIMO AIKŠTELĖ



0 10 20 30 40 50

Atestato Nr.		Architektas VYTENIS SKROBLAS Individualios veiklos vykdymo pažyma Nr.307690			Statinio projekto pavadinimas: Automobilių stovėjimo aikštelės Marijampolėje, Kosmonautų g. 14 rekonstravimo projektas	
A 1684	SPV	V.Skroblas		2019	Dokumento pavadinimas: SITUACIJOS SCHEMA	Laida
A 1684	SA PDV	V.Skroblas		2019		0
LT	Statytojas (Užsakovas): DNSB "Vėtra"			Dokumento žymuo: 088-PP-SP.B-1		Lapas 1
						Lapų 1



SITUACIJOS SCHEMA

Medžių taksacijos lentelė		
Nr.:	Medžio pavadinimas	Diametras (mm)
1	Klevas	290
2	Uosialapis klevas	280
3	Uosialapis klevas	290
4	Uosialapis klevas	280
5	Uosialapis klevas	270
6	Uosialapis klevas	340
7	Uosialapis klevas	310
8	Uosialapis klevas	260
9	Šermukšnis	170
10	Šermukšnis	240
11	Šermukšnis	170
12	Klevas	210
13	Klevas	120
14	Eglė	170



PASTATŲ IR STATINIŲ EKSPLIKACIJA:

Nr.	PASTATO AR STATINO PAVADINIMAS
1	REKONSTRUOJAMA AIKŠTELĖ
2	ESAMAS DAUGIABUTIS GYVENAMASIS PASTATAS

SUTARTINIAI ŽYMĖJIMAI:

ŽYMĖJIMAS	PAVADINIMAS
	SKLYPO RIBOS
	ESAMAS UŽSTATYMAS
	PATEKIMAS Į SKLYPĄ
	ESAMŲ DANGŲ RIBOS
	PROJEKTUOJAMOS DANGŲ RIBOS
	NAIKINAMOS DANGŲ RIBOS
	SUŽEMINTAS KELIO BORTAS
	KERTAMI MEDŽIAI
	AUTOMOBILIŲ STOVĖJIMO VIETA
	AUTOMOBILIŲ STOVĖJIMO VIETA ŽMONĖMS SU NEGALIA
	PROJEKTUOJAMA KALNINĖ PUŠIS
	PROJEKTUOJAMAS LIETAUS VANDENS SURINKIMO ŠULINĖLIS
	PROJEKTUOJAMI LIETAUS NUOTEKŲ TINKLAI

DANGŲ SPECIFIKACIJA:

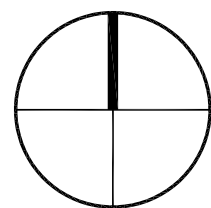
ŽYMĖJIMAS	PAVADINIMAS
	ATNAUJINAMA ESAMA ASFALTBETONIO DANGA
	PROJEKTUOJAMA ASFALTBETONIO DANGA
	ESAMA BETONO PLYTELIŲ DANGA
	ESAMA VEJA

KERTAMŲ MEDŽIŲ SPECIFIKACIJA:

Žymėjimas	Pavadinimas	Skersmuo, mm	Grupė	Kiekis, vnt.
2	uosialapis klevas	280	I	1
3	uosialapis klevas	290	I	1
4	uosialapis klevas	280	I	1
5	uosialapis klevas	270	I	1
6	uosialapis klevas	340	I	1
7	uosialapis klevas	310	I	1
8	uosialapis klevas	260	I	1
9	šermukšnis	170	II	1
10	šermukšnis	240	II	1
11	šermukšnis	170	II	1
12	klevas	210	III	1

PROJEKTUOJAMŲ MEDŽIŲ SPECIFIKACIJA:

1. PUŠIS KALNINĖ (Ø≥5 cm, H≥50 cm) 17 vnt.



Atestato Nr.	Architektas VYTENIS SKROBLAS Individualios veiklos vykdymo pažyma Nr.307690			Statinio projekto pavadinimas: Automobilių stovėjimo aikštelės Marijampolėje, Kosmonautų g. 14 rekonstravimo projektas	
	A 1684	SPV	V.Skroblas	2019	Dokumento pavadinimas: SKLYPO SUTVARKYMO PLANAS M 1:500
A 1684	SA PDV	V.Skroblas	2019	Dokumento žymuo: 088-PP-SP.B-2	
LT	Statytojas (Užsakovas): DNSB "Vėtra"				Lapas
				1	1



VALSTYBĖS ĮMONĖ REGISTRŲ CENTRAS

Vincio Kudirkos g. 18-3, 03105 Vilnius, tel. (8 5) 2688 262, faks. (8 5) 2688 311, el.p. info@registrucentras.lt

NEKILNOJAMOJO TURTO REGISTRO CENTRINIO DUOMENŲ BANKO IŠRAŠAS

2019-01-21 08:32:14

1. Nekilnojamojo turto registre įregistruotas turtas:

Registro Nr.: **18/4744**
 Registro tipas: **Žemės sklypas**
 Sudarymo data: **1998-07-15**
 Adresas: **Marijampolė, Kosmonautų g. 14**
 Registro tvarkytojas: **Valstybės įmonės Registrų centro Marijampolės filialas**

2. Nekilnojamieji daiktai:

2.1. **Žemės sklypas**
 Unikalus daikto numeris: **1801-0013-0036**
 Žemės sklypo kadastro numeris ir kadastro vietovės pavadinimas: **1801/0013:36 Marijampolės m. k.v.**
 Daikto pagrindinė naudojimo paskirtis: **Kita**
 Žemės sklypo naudojimo būdas: **Daugiabučių gyvenamųjų pastatų ir bendrabučių teritorijos**
 Žemės sklypo plotas: **0.3641 ha**
 Užstatyta teritorija: **0.3641 ha**
 Žemės ūkio naudmenų našumo balas: **40.0**
 Matavimų tipas: **Žemės sklypas suformuotas atliekant kadastrinius matavimus**
 Indeksuota žemės sklypo vertė: **18157 Eur**
 Žemės sklypo vertė: **11348 Eur**
 Vidutinė rinkos vertė: **53600 Eur**
 Vidutinės rinkos vertės nustatymo data: **2019-01-08**
 Vidutinės rinkos vertės nustatymo būdas: **Masinis vertinimas**
 Kadastro duomenų nustatymo data: **2018-11-22**

3. Daikto priklausiniai iš kito registro: įrašų nėra**4. Nuosavybė:**

4.1. **Nuosavybės teisė**
 Savininkas: **LIETUVOS RESPUBLIKA, a.k. 111105555**
 Daiktas: **žemės sklypas Nr. 1801-0013-0036, aprašytas p. 2.1.**
 Įregistravimo pagrindas: **1998-05-05 Apskritis viršinininko įsakymas Nr. 45 ŽMM**
 Įrašas galioja: **Nuo 1998-07-14**

5. Valstybės ir savivaldybių žemės patikėjimo teisė:

5.1. **Valstybinės žemės patikėjimo teisė**
 Patikėtinis: **Nacionalinė žemės tarnyba prie Žemės ūkio ministerijos, a.k. 188704927**
 Daiktas: **žemės sklypas Nr. 1801-0013-0036, aprašytas p. 2.1.**
 Įregistravimo pagrindas: **2010-06-18 Žemės įstatymo pakeitimo ir papildymo įstatymas Nr. XI-912, 2010 m. birželio 18 d. Nr. XI-912**
 Įrašas galioja: **Nuo 2010-07-01**

6. Kitos daiktinės teisės :

6.1. **Servitutas - teisė tiesti, aptarnauti, naudoti požemines, antžemines komunikacijas (tarnaujantis)**
 Daiktas: **žemės sklypas Nr. 1801-0013-0036, aprašytas p. 2.1.**
 Įregistravimo pagrindas: **2018-12-21 Nacionalinės žemės tarnybos teritorinio skyriaus vedėjo sprendimas Nr. 20SK-1839-(14.20.110.)**
 Plotas: **0.3641 ha**
 Įrašas galioja: **Nuo 2019-01-14**

7. Juridiniai faktai:

7.1. **Sudaryta nuomos sutartis**
 Nuomininkas: **Daugiabučio namo savininkų bendrija "Vėtra", a.k.**

151404960

Daiktas: žemės sklypas Nr. 1801-0013-0036, aprašytas p. 2.1.
 Įregistravimo pagrindas: 2019-01-17 Valstybinės žemės sklypo nuomos sutartis
 Nr. 20SŽN-47-(14.20.55.)

Plotas: 0.3641 ha

Įrašas galioja: Nuo 2019-01-21

Terminas: Nuo 2019-01-17 iki 2091-09-17

7.2.

Sudaryta nuomos sutartis

Nuomininkas: Daugiabučio namo savininkų bendrija "Vėtra", a.k.
 151404960

Daiktas: žemės sklypas Nr. 1801-0013-0036, aprašytas p. 2.1.
 Įregistravimo pagrindas: 1998-07-14 Valstybinės žemės sklypo nuomos sutartis
 Nr. N18/98-2827

Plotas: 0.2388 ha

Aprašymas: Terminas 99 metai

Įrašas galioja: Nuo 1998-07-14

8. Žymos: įrašų nėra**9. Specialiosios žemės ir miško naudojimo sąlygos:**

9.1.

XLIX. Vandentiekio, lietaus ir fekalinės kanalizacijos tinklų ir įrenginių apsaugos zonos

Daiktas: žemės sklypas Nr. 1801-0013-0036, aprašytas p. 2.1.
 Įregistravimo pagrindas: 2018-12-21 Nacionalinės žemės tarnybos teritorinio
 skyriaus vedėjo sprendimas Nr. 20SK-1839-(14.20.110.)

Plotas: 0.0507 ha

Įrašas galioja: Nuo 2019-01-08

9.2.

XLVIII. Šilumos ir karšto vandens tiekimo tinklų apsaugos zonos

Daiktas: žemės sklypas Nr. 1801-0013-0036, aprašytas p. 2.1.
 Įregistravimo pagrindas: 2018-12-21 Nacionalinės žemės tarnybos teritorinio
 skyriaus vedėjo sprendimas Nr. 20SK-1839-(14.20.110.)

Plotas: 0.0387 ha

Įrašas galioja: Nuo 2019-01-08

9.3.

IX. Dujotiekių apsaugos zonos

Daiktas: žemės sklypas Nr. 1801-0013-0036, aprašytas p. 2.1.
 Įregistravimo pagrindas: 2018-12-21 Nacionalinės žemės tarnybos teritorinio
 skyriaus vedėjo sprendimas Nr. 20SK-1839-(14.20.110.)

Plotas: 0.0112 ha

Įrašas galioja: Nuo 2019-01-08

9.4.

VI. Elektros linijų apsaugos zonos

Daiktas: žemės sklypas Nr. 1801-0013-0036, aprašytas p. 2.1.
 Įregistravimo pagrindas: 2018-12-21 Nacionalinės žemės tarnybos teritorinio
 skyriaus vedėjo sprendimas Nr. 20SK-1839-(14.20.110.)

Plotas: 0.0385 ha

Įrašas galioja: Nuo 2019-01-08

9.5.

I. Ryšių linijų apsaugos zonos

Daiktas: žemės sklypas Nr. 1801-0013-0036, aprašytas p. 2.1.
 Įregistravimo pagrindas: 2018-12-21 Nacionalinės žemės tarnybos teritorinio
 skyriaus vedėjo sprendimas Nr. 20SK-1839-(14.20.110.)

Plotas: 0.0142 ha

Įrašas galioja: Nuo 2019-01-08

10. Daikto registravimas ir kadastro žymos:

10.1.

Kadastrinius matavimus atliko (kadastro žyma)
RAMŪNAS VAŠKEVIČIUS

Daiktas: žemės sklypas Nr. 1801-0013-0036, aprašytas p. 2.1.
 Įregistravimo pagrindas: 2010-06-09 Kvalifikacijos pažymėjimas Nr. 2M-M-1161
 2018-11-22 Nekilnojamojo daikto kadastro duomenų byla
 Įrašas galioja: Nuo 2019-01-08

10.2.

Kadastro duomenų tikslinimas (daikto registravimas)

Daiktas: žemės sklypas Nr. 1801-0013-0036, aprašytas p. 2.1.
[registravimo pagrindas: 2018-12-21 Nacionalinės žemės tarnybos teritorinio
skyriaus vedėjo sprendimas Nr. 20SK-1839-(14.20.110.)
[rašas galioja: Nuo 2019-01-08

11. Registro pastabos ir nuorodos:

Statiniai-Registro Nr.70/23864.

12. Kita informacija: įrašų nėra**13. Informacija apie duomenų sandoriui tikslinimą:** įrašų nėra

2019-01-21 08:32:14

Dokumentą atspausdino
Registratore ekspertė



ŽEMĖS SKLYPO PLANAS M 1:500

Sklypo plotas 3641 m²

Žemės sklypo kadastro Nr. 180100130036

KOORDINAČIŲ ŽINIARAŠTIS

Koordinacijų sistema LKS-94							
Taško Nr.	Kodas	X	Y	Taško Nr.	Kodas	X	Y
1	R	6047082.53	456888.51				
2	R	6047080.81	456891.78				
3	R	6047073.94	456904.87				
4	R	6047064.69	456922.49				
5	R	6046984.03	456887.16				
6	R	6046993.36	456869.53				
7	R	6047004.88	456847.74				
8	R	6047008.16	456849.45				
9	NK	6047005.95	456853.27				
10	NK	6047009.70	456853.53				
11	NK	6047018.42	456858.18				
12	NK	6047024.01	456861.06				
13	NK	6047032.77	456865.67				
14	NK	6047038.27	456868.60				
15	NK	6047047.04	456873.24				
16	NK	6047052.61	456876.19				
17	NK	6047061.36	456880.80				
18	NK	6047067.05	456883.64				
19	NK	6047075.77	456888.25				
20	NK	6047078.08	456891.19				
21	NK	6047073.84	456899.35				
22	NK	6047070.80	456897.75				
23	NK	6047070.09	456899.08				
24	NK	6047061.39	456894.55				
25	NK	6047056.42	456890.22				
26	NK	6047055.71	456891.55				
27	NK	6047046.98	456886.97				
28	NK	6047041.41	456884.01				
29	NK	6047032.66	456879.49				
30	NK	6047027.10	456876.49				
31	NK	6047018.37	456871.89				
32	NK	6047012.84	456868.87				
33	NK	6047004.02	456864.34				
34	NK	6047001.73	456861.35				

SKLYPO CENTRO KOORDINATĖS

Koordinacijų sistė	Koordinatės X/Y
Valstybinė LKS-1994	X=6047033 Y=456888
Žiniarašį sudarė	2018-10-31 (data)

Duomenys apie žemės naudojimo apribojimus			
Eil. Nr	Kodas	Apribojimai	Žemės plotas, m ²
1	2	3	4
1	1	I - Rysių linijų apsaugos zonos	142
2	6	VI - Elektros linijų apsaugos zonos	385
3	9	IX - Dujotiekių apsaugos zonos	112
4	48	XLVIII - Šilumos ir karšto vandens tiekimo tinklų apsaugos zonos	387
5	49	XLIX - Vandentiekio, lietaus ir fekalinės kanalizacijos tinklų ir įrenginių apsaugos zonos	507

SERVITUTAS			
Eil. Nr	Kodas	Servituto rūšis	Plotas, m ²
1	222	Servitutas - teisė tiesti, aptarnauti, naudoti požemines, antžemines komunikacijas; (tarnaujantis daiktas)	3641

Ištrauka iš Lietuvos Respublikos administracinių nusižengimų kodekso:

112 straipsnis. Pastovių žemėnaudos riboženklų sunaikinimas arba gadinimas - užtraukia baudą nuo septyniasdešimt iki vieno šimto keturiasdešimt eurų.