

SUTARTINIAI ŽYMĖJIMAI:

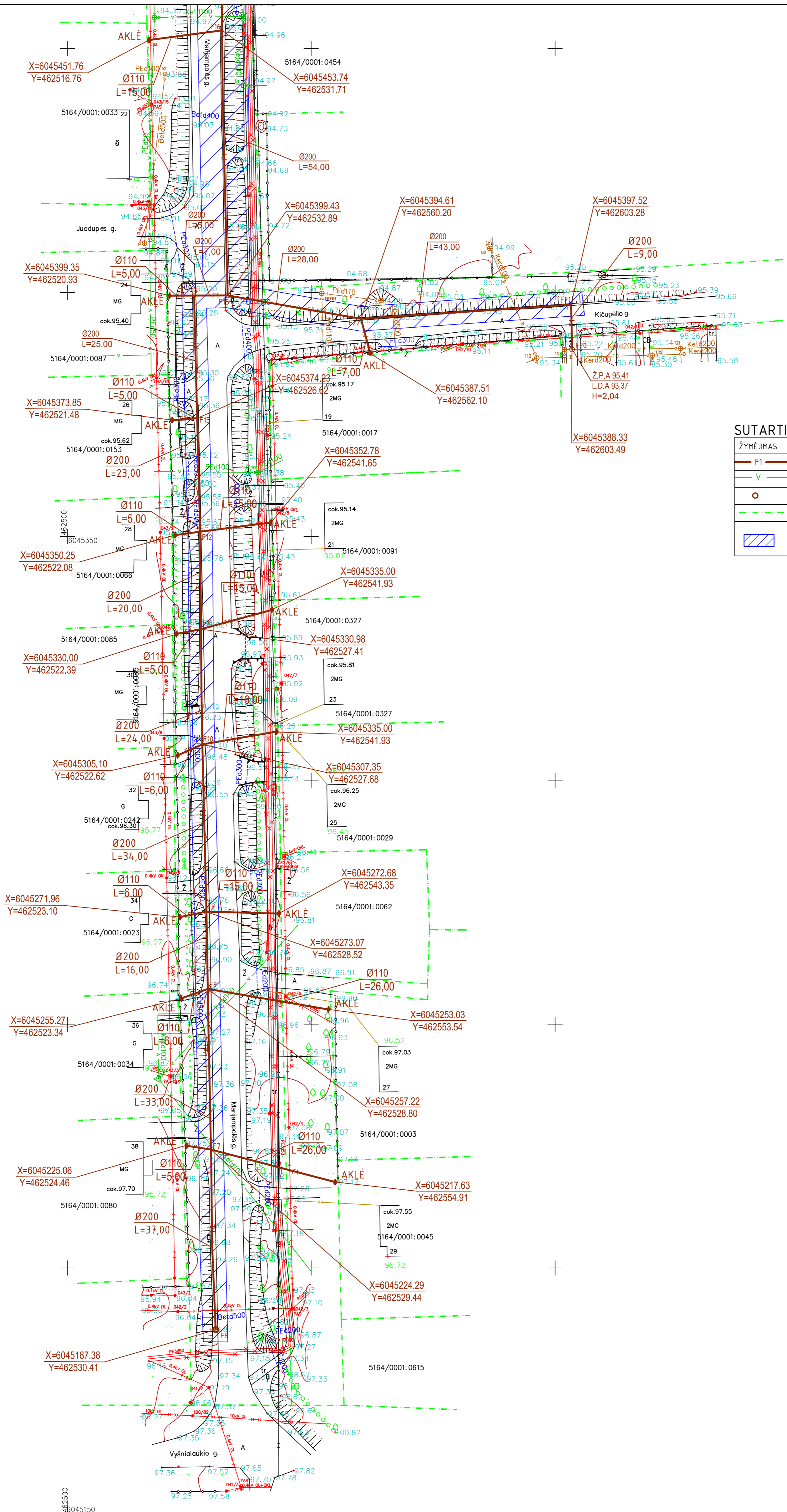
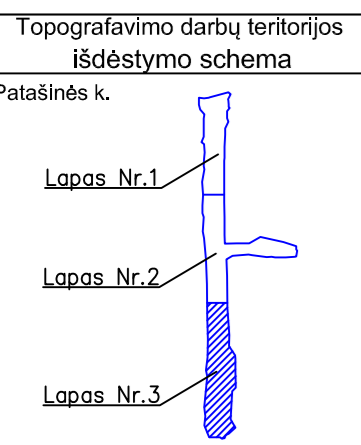
ŽYMĖJIMAS	PAVADINIMAS
	F1 PROJEKTUOJAMI BUITINĖS NUOTEKYNĖS TINKLAI
	FS1 PROJEKTUOJAMI SLĖGINIAI BUITINĖS NUOTEKYNĖS TINKLAI
	V ESAMI VANDENTIEKIO TINKLAI
	APŽIŪROS ŠULINYS (APVALUS)
	ESAMOS SKLYPO RIBOS
	PROJEKTUOJAMA NUOTEKŲ SIURBLINĖ
	TINKLŲ APSAUGOS ZONOS -2,5M, KAI TINKLŲ GYLIS IKI 2,5M
	TINKLŲ APSAUGOS ZONOS -5,0M, KAI TINKLŲ GYLIS DAUGIAU 2,5M

5164/0001:0027

Suteiktas unikalus Nr. 13461 AB "Telia" sprendimo Nr. 13344 UAB "Litesko" sprendimo Nr. 13344 VĮ GIS-Centras sprendimo Nr. 13345 UAB "Sūduvos vandenys" sprendimo Nr. 13345 Marijampolės savivaldybės administracijos sprendimo Nr.

OBJEKTAS	Baraginės g., Patašinės k., Marijampolės sav.		
COORDINACIJŲ SISTEMA: LKS-94	AUKŠČIŲ SISTEMA: LAS07		
GEODEZININKAS	Kvalifikacijos pažymėjimo Nr. 1GKV-1040		
	VARDAS PAVARDĖ	PARAŠAS	DATA
	DOMANTAS ŠLYTERIS		2017-08-09

Laida	Data	Keitimų pavadinimas (priežastis)		
		Jono Daillės g. 10, Marijampolė LT-68307 8-343-92216		
Atestato Nr.		Pareigos	V. Pavardė	Parašas
1916		PV	A. Jurdonas	2019-04
12723		PDV	R. Kadisienė	2019-04
LT		STATYTOJAS		
		UAB "SŪDUVOS VANDENYS"		
Statinio projekto pavadinimas:				
BUITINIŲ NUOTEKŲ TINKLŲ PLĖTRA PATAŠINĖS K., MARIJAMPOLĖS SAV.				
BUITINIŲ NUOTEKŲ TINKLŲ VYŠNIALAUKIO G., BARAGINĖS G., MARIJAMPOLĖS G., KŪČIŲ G., PATAŠINĖS K., MARIJAMPOLĖS SAV., STATYBOS PROJEKTAS.				
Brėžinio pavadinimas: VYŠNIALAUKIO, BARAGINĖS GATVIŲ NUOTEKŲ TINKLŲ PLANAS				
M 1:500				
Brėžinio indeksas:				
1908-00-PP-VN-B.01				
Laida				O
Lapas	1	Lapų	1	

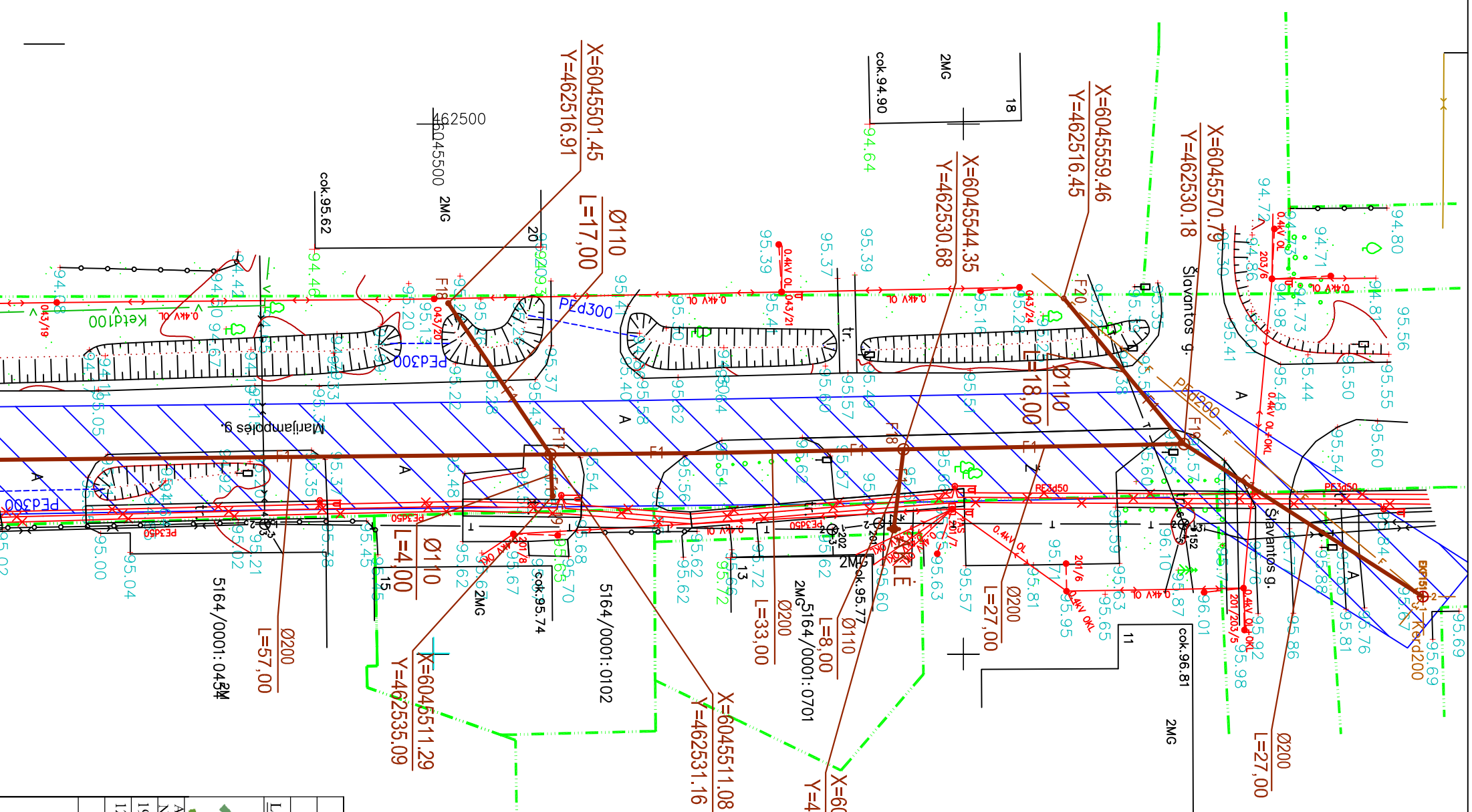
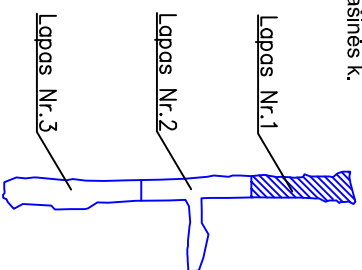


SUTARTINIAI ŽYMĖJIMAI:

ŽYMĖJIMAS	PAVADINIMAS
	PROJEKTUOJAMI BUITINĖS NUOTEKYNĖS TINKLAI
	ESAMI VANDENTEKIO TINKLAI
	APŽIŪROS ŠULINYS (APVALUS)
	ESAMOS SKLYPO RIBOS
	TINKLŲ APSAUGOS ZONOS-2,5M, KAI TINKLŲ GYLIS IKI 2,5M
	TINKLŲ APSAUGOS ZONOS -5,0M, KAI TINKLŲ GYLIS DAUGIAU 2,5M

Suteiktas unikalus Nr. AB "Telia" sprendimo Nr. 13534
 UAB "Litesko" sprendimo Nr. 13348
 VĮ GIS-Centros sprendimo Nr. 13349
 UAB "Sūduvos vandenys" sprendimo Nr. 13349
Marijampolės savivaldybės administracijos sprendimo Nr.

OBJEKTAS		Marijampolės k., Patašinės k., Marijampolės sav.		Laida		Data		Keitimų pavadinimas (priežastis)		Statinio projekto pavadinimas:	
KOORDINACIJŲ SISTEMA: LKS-94		AUKŠČIŲ SISTEMA: LAS07		Lapsas 3/3		 Jono Dailidės g. 10, Marijampolė LT-68307 8-343-92216		 BUITINIŲ NUOTEKŲ TINKLŲ PLETRA PATAŠINĖS K., MARIJAMPOLĖS SAV. BUITINIŲ NUOTEKŲ TINKLŲ VYŠNIAUOKIO G., BARAGINĖS G., MARIJAMPOLĖS G., KIUČIPELIO G., PATAŠINĖS K., MARIJAMPOLĖS SAV., STATYBOS PROJEKTAS.		Brežinio pavadinimas: MARIJAMPOLĖS KIUČIPELIO GATVIŲ NUOTEKŲ TINKLŲ PLANAS M 1:500 Lapas 1 2	
GEODEZININKAS		VARDAS PAVARDĖ		PARAŠAS		DATA		STATYTOJAS UAB "SŪDUVOS VANDENYS"		Brežinio indeksas:	
DOMANTAS ŠLYTERIS						2017-08-09				1908-00-PP-VN-B-02	



SUTARTINIAI ŽYMĖJIMAI:

ŽYMĖJIMAS	PAVADINIMAS
	PROJEKTUOJAMI BUTINĖS NUOTEKYNĖS TINKLAI
	ESAMI VANDENTIEKIO TINKLAI
	APŽŪROS ŠULINYS (APVALUS)
	ESAMOS SKLYPO RIBOS
	TINKLŲ APSAUGOS ZONOS-2,5M, KAI TINKLŲ GYLIS IKI 2,5M
	TINKLŲ APSAUGOS ZONOS -5,0M, KAI TINKLŲ GYLIS DAUGIAU 2,5M



Suteiktas unikalus Nr.
AB "Teija" sprendimo Nr. 13534
UAB "Litėska" sprendimo Nr. 13348
VĮ GIS-Centras sprendimo Nr.
UAB "Sūduvos vandenys" sprendimo Nr. 13349
Marijampolės savivaldybės administracijos sprendimo Nr.

OBJEKTAS	Marijampolės g., Patušinės k., Marijampolės sav.	
COORDINACIJŲ SISTEMA: LKS-94	AUKŠČIŲ SISTEMA: LAS07	
GEODEZININKAS	Kapitalizacijos pažymėjimo Nr. IGV-1040	
	VARDAS PAVARDĖ	DATA
DOMANTAS ŠILTERIS		2017-08-09

Laida	Data	Keitimų pavadinimas (priežastis)	Sartinio projekto pavadinimas:
			Butinių nuotekų tinklų plėtra Patušinės k., Marijampolės sav.
Laida		Lapas	
LT		Lapų	



Jono Dailidės g. 10,
Marijampolė LT-68307
8-343-92216



ISO 9001
ISO 14001
CE SAS 18001

Aliešio Nr.	Pareigos	V. Pavardė	Parašas	Data
1916	PV	A. Jurdonas		2019-04
12723	PDV	R. Kadušienė		2019-04
STATYTOJAS				
UAB "SŪDUVOS VANDENYS"				

Brėžinio pavadinimas: MARIJAMPOLĖS GATVĖS NUOTEKŲ TINKLŲ PLANAS

M 1:500

Brėžinio indeksas:
1908-00-PP-VN-B.02

Lapas 2
Lapų 2