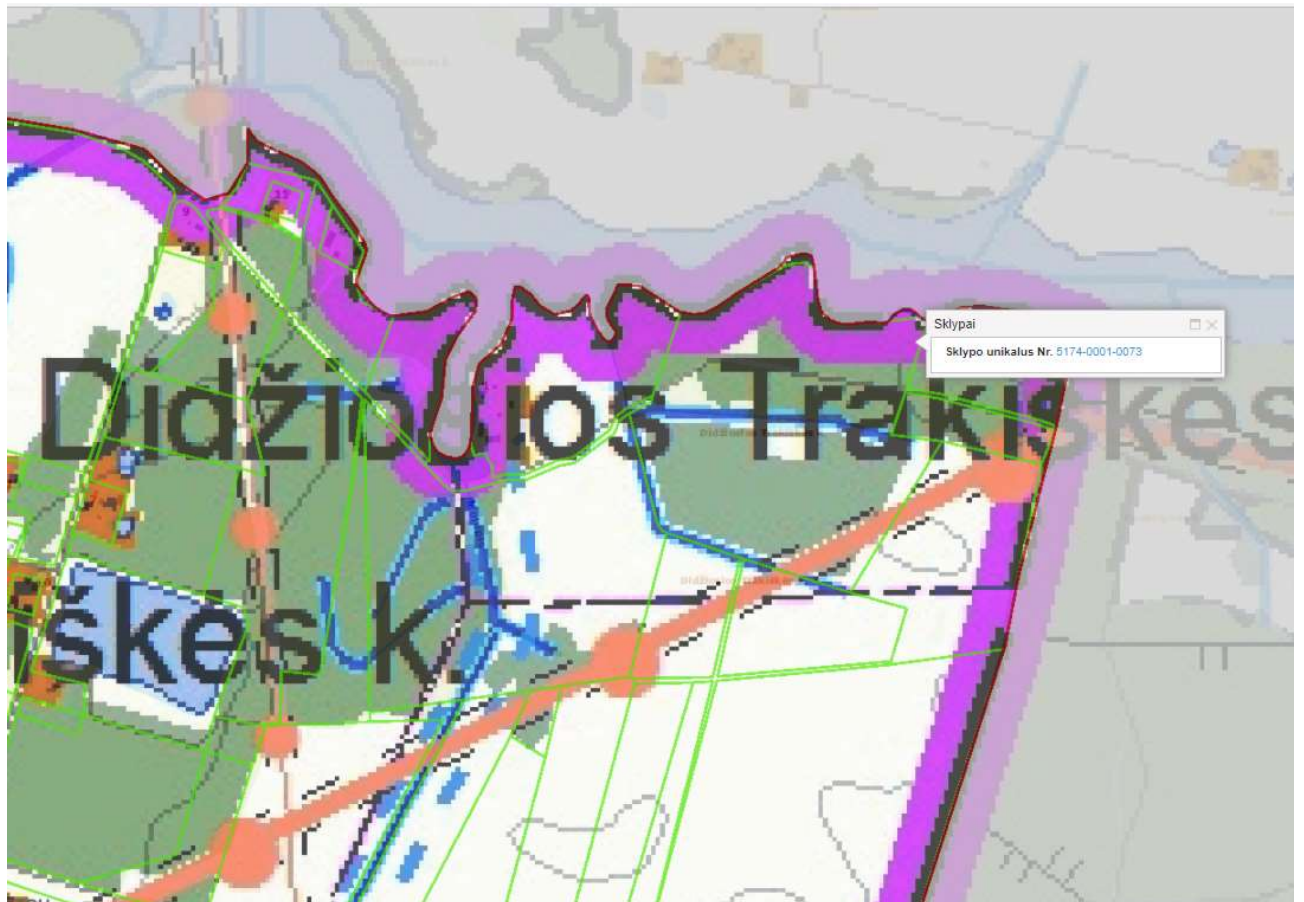










IŠTRAUKA IŠ MARIJAMPOLĒS SAVIVALDYBĒS TERITORIJOS BENDROJO PLANO,
PATVIRTINTO MARIJAMPOLĒS SAVIVALDYBĒS TARYBOS 2017 M. RUGSĒJO 25 D.
SPRENDIMU NR. 1-230



Sutartiniai žymėjimai

Teritorijos

| | |
|---|--|
|  | Esamas užstatymas |
|  | I plėtros prioriteto teritorijos |
|  | II plėtros prioriteto teritorijos |
|  | Žemės ūkio teritorija |
|  | Sodų bendrijų teritorija |
|  | Ežerai, tvenkiniai |
|  | Kiti žalieji plotai (medžiais ir krūmais apaugusios teritorijos) |
|  | Miškai |