













Ištrauka iš Marijampolės savivaldybės teritorijos bendrojo plano, patvirtinto Marijampolės savivaldybės tarybos 2017 m. rugsėjo 25 d. sprendimu Nr. 1-230



— žemės sklypas, kurio pagrindinę žemės naudojimo paskirtį ir naudojimo būdą pageidaujama keisti iš žemės ūkio į kitą paskirtį, pramonės ir sandėliavimo objektų teritorijos naudojimo būdą

Teritorijos	
	Esamas užstatymas
	I plėtros prioriteto teritorijos
	II plėtros prioriteto teritorijos

Susisiekimo objektų žymėjimai

	Magistralinis kelias ir jo numeris
	Krašto kelias ir jo numeris
	Rajoninis kelias ir jo numeris
	Esamos pagrindinės gatvės
	Esami vietiniai keliai
	Planuojamos pagrindinės gatvės
	Planuojamas aplinkkelis
	Magistralinė linija: 1435 mm ir 1520 mm vėžės pločio geležinkelio keliai
	LRV 1999 m. lapkričio 11 d. nutarimu Nr. 1273 patvirtinta „Rail Baltica“ specialiojo plano trasa (trasa gali koreguotis priklausomai nuo atliekamos studijos, kurią rengia RB Rail AS ir Lietuva (Susisiekimo ministerija), sprendinių)

Situacijos schema

