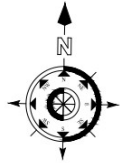


Situacijos schema – remontuojamos gatvės atkarpa





PVC SN8 D110perfor.
L=20m

Paaikškinamieji ženklai

Projektuojami drenazo vamzdžiai

Projektuojama drenazo vamzdžių pajungimai

Tranšėja užpilamas vandeniu laidžių sluoksniu

Projektuojamų drenazo linijų apsaugos zona

Projektuojami požeminiai drenazo šuliniai

PDS Nr.1

PDS Nr.1

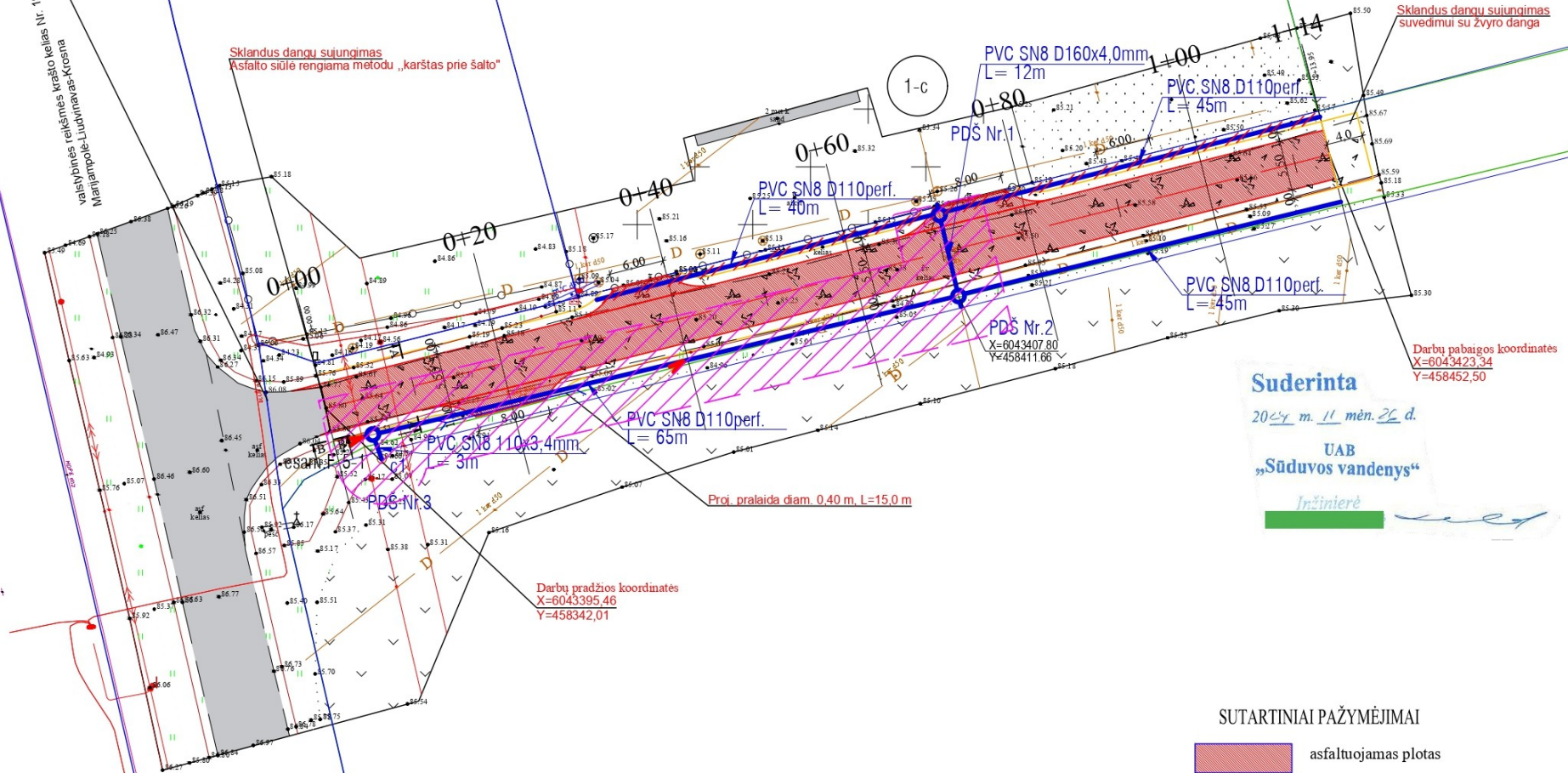
PDS Nr.1

Kapitalinio remonto darbai valstybinio kelio juostoje neatliekami

valstybinės reikšmės krašto kelias Nr. 182
Marijampolės-Liudvinavos-Krosna

Sklandus dangų sujungimas
Asfalto siūle rengiama metodu „karštas prie šalto“

Sklandus dangų sujungimas
suvėdimui su žvyru dangą





Suderinta

2024 m. 11 mėn. 26 d.

UAB
„Sūduvos vandenys“

Inžinierė

SUTARTINIAI PAŽYMĖJIMAI

-  asfaltuojamas plotas
-  žvyruoto kelkraščio kraštas

Pastaba: kelio ženklai paliekami esami.

www.gatvesirkeliai.lt		Individualios veiklos pažyma Nr. 630899		Marijampolės sav. Liudvinavo sen. Liepų m. k. Šaltančių gatvės L50057 atkarpos kapitalinio remonto techninis projektas			
18667	Projekto dalies vadovas	R. Tolvaiša	2024-09	SUVESTINIS INŽINERINIŲ TINKLŲ PLANAS			
Laida 0							
Etapas	UŽSAKOVAS			Žymuo: 2024-6-PP-S-4	Mastelis	Lapas	Lapų
PP	MB „Saivex“				1:500	1	1



Su projekciniais sprendimais sutinku
2024 09 10