

PROJEKTO NR.	2024-6-PP-S
PROJEKTAS	MARIJAMPOLĖS SAV. LIUDVINAVO SEN. LIEPYNŲ K. ŠALTALANKIŲ GATVĖS LS0057 ATKARPOS KAPITALINIO REMONTO TECHNINIS PROJEKTAS <i>(PROJEKTINIAI PASIŪLYMAI MARIJAMPOLĖS SAV. INFRASTRUKTŪROS PLĖTROS SUTARČIAI SUDARYTI)</i>
STATYBOS VIETA	LIEPYNŲ K., LIUDVINAVO SEN., MARIJAMPOLĖS SAV.
PROJEKTO ETAPAS	PROJEKTINIAI PASIŪLYMAI (PP)
STATINIO KATEGORIJA	NEYPATINGASIS
STATYBOS RŪŠIS	KAPITALINIS REMONTAS
PROJEKTO DALIS	BENDROJI, SUSISIEKIMO
BYLOS ŽYMUO	BD, S
STATINIO PASKIRTIS	SUSISIEKIMO KOMUNIKACIJOS
UŽSAKOVAS	MB „SAIVEX“
STATYTOJAS	MB „SAIVEX“

Projekto dalies vadovas	Ramūnas Tolvaiša atestato Nr. 18667
-------------------------	--

TURINYS


BENDROJI, SUSISIEKIMO DALIS

1. Projektinių pasiūlymų rengimo užduotis	2 lapai
2. Įgaliojimas	1 lapas
3. PDV atestatas	1 lapas
4. Individualios veiklos vykdymo pažyma	1 lapas
5. Marijampolės sav. projektavimo sąlygos	3 lapai
6. AB „VIA LIETUVA“ projektavimo sąlygos	4 lapai
7. Melioracijos techninės sąlygos	4 lapai
8. Aiškinamasis raštas 2024-6-PP-S-AR	6 lapai
9. Bendrųjų statinio rodiklių žiniaraštis 2024-6-PP-S-BSR	1 lapas
10. Trasos planas M 1:500, 2024-6-PP-S-1	1 lapas
11. Išilginis profilis 2024-6-PP-S-2	1 lapas
12. Konstruktyvinis pjūvis M 1:50, 2024-6-PP-S-3	1 lapai
Priedai	
13. Topografinis planas su paslaugos ataskaita	4 lapai
14. Sklypo registrų centro išrašas	2 lapai
15. Sklypo žemės sklypo planas	2 lapai
16. Kelio registrų centro išrašas su koordinacių žiniaraščiu	6 lapai
17. Statinio projektuotojo civilinės atsakomybės privalomojo draudimo liudijimas	2 lapai
18. Marijampolės savivaldybės tarybos sprendimas dėl bendrojo plano	1 lapas
19. Marijampolės miesto bendrojo plano pagrindinio brėžinio ištrauka	1 lapas
20. Marijampolės miesto bendrojo plano inž. infrastruktūros brėžinio ištrauka	1 lapas
21. Marijampolės miesto bendrojo plano susisieikimo brėžinio ištrauka	1 lapas

Atestato Nr.	www.gatvesirkeliai.lt Individualios veiklos pažyma Nr. 630899				Marijampolės sav. Liudvinavo sen. Liepynų k. Šaltalankių gatvės LS0057 atkarpos kapitalinio remonto techninis projektas			
18667	PDV	R. Tolvaiša		2024-09	Turinys		Laida	
							0	
Etapas	Užsakovas:				Žymuo:		Lapas	Lapų
PP	MB „Saivex“				2024-6-PP-S-T		1	1

SUDERINTA

architektūros ir teritorijų planavimo skyriaus
vedėjas-vyriausiasis architektas


2024-09-05

PROJEKTINIŲ PASIŪLYMŲ RENGIMO UŽDUOTIS

2024-08-20

1. Informacija apie sumanytą projektuoti statinį:

1.1. Pavadinimas: Marijampolės sav. Liudvinavo sen. Liepynų k. Šaltalankių gatvės LS0057 atkarpos kapitalinio remonto techninis projektas

1.2. Statybos rūšis: kapitalinis remontas.

1.3. Statinio kategorija: neypatingasis (D kategorija)

1.4. Statinio pagrindinė naudojimo paskirtis: gatvė.

1.5. Žemės sklypo ir statinio (techniniai ir paskirties) rodikliai:

Adresas: Marijampolės sav. Liudvinavo sen. Liepynų k. Šaltalankių g.;

Unikalus Nr. 4400-5474-1829;

Registro Nr. 44/2528418;

Pagrindinė naudojimo paskirtis: kelių (gatvių);

Savininkas – Marijampolės savivaldybė, a.k. 111100960;

Žemės sklypo plotas: 197,90 kv. m.

1.6. statinio (techniniai ir paskirties) rodikliai:

Pagrindinio statinio paskirtis – gatvė D kategorijos.

Projektuojamos gatvės ilgis – apie 114,0 m.

Projektuojamos gatvės plotis – asfaltbetonio danga 5,50 m, iš abiejų pusių po 1,0 m pločio kelkraščiai.

2. Projektinių pasiūlymų paskirtis:

2.1. Išreikšti Statytojo (Užsakovo) sumanyto projektuoti statinio architektūros ir kitų pagrindinių sprendinių idėją.

3. Projektinių pasiūlymų sudėtis:

3.1. Aiškinamasis raštas;

3.2. Trastos planas;

3.3. Bendra situacijos schema.

4. Statytojo pateikiami dokumentai:

4.1. Žemės sklypo planas M 1:500;

4.2. Nekilnojamojo turto registro centrinio duomenų bazės išrašas;

4.3. Privalomieji projekto rengimo dokumentai.

5. Projektinių pasiūlymų vaizdinė informacija:

5.1. Vizualizacija.

6. Kiti duomenys:

6.1. Projektinių pasiūlymų parengimo terminas: 2024-11-30;

6.2. Statytojui pateikiamų projektinių pasiūlymų kopijų ir kompiuterinių laikmenų su
įrašyta projektinių pasiūlymų kopija kiekis: 1 vnt.

Tvirtinu

Užsakovas:

UAB „Saivex“

A.V. Vardas, pavardė, parašas



A blue ink handwritten signature, partially obscured by the redaction box.



Sudarė

Projektuotojas:

A blue ink handwritten signature of the designer.

Ramūnas Tolvaiša

www.gatvesirkeliai.lt

[redacted]
[redacted],
Marijampolės sav.

+370 [redacted]

[redacted]@gmail.com

ĮGALIOJIMAS Nr. 1

2024-09-09

Aš, [redacted], įgalioju Ramūną Tolvaišą, vykdančią individualią veiklą (kodas pagal EVRK 2 red. 711200), atstovauti mus visose valstybinėse ir privačiose įstaigose bei organizacijose, tame tarpe Marijampolės savivaldybės administracijoje, AB VIA Lietuva, Nacionalinėje žemės tarnyboje prie Žemės ūkio ministerijos sprendžiant su žemiau nurodytos nuovažos ir privažiavimo gatvės projekto rengimu susijusius klausimus, teikti raštus, prašymus, pareiškimus, gauti pažymą, pažymėjimus ir kitus dokumentus, teikti prašymus išduoti statybos leidimą, gauti statybos leidimo pažymą.

Projekto pavadinimas: Marijampolės sav. Liudvinavo sen. Liepynų k. Šaltalankių gatvės LS0057 atkarpos kapitalinio remonto techninis projektas.

Įgaliojimas galioja iki projekto suderinimo Marijampolės savivaldybės administracijoje.

[redacted]



(parašas) A.V.



KVALIFIKACIJOS ATESTATAS

Nr. 18667

Ramūnas Tolvaiša

A.k. [REDACTED]

Suteikta teisė eiti ypatingojo statinio projekto dalies vadovo ir ypatingojo statinio projekto dalies vykdymo priežiūros vadovo pareigas.

Statiniai: susisiekimo komunikacijos (keliai, gatvės, kiti transporto statiniai), taip pat minėti statiniai, esantys kultūros paveldo objekto teritorijoje, jo apsaugos zonoje, kultūros paveldo vietovėje.

Projekto dalys: susisiekimo, konstrukcijų, pasirengimo statybai ir statybos darbų organizavimo, statybos skaičiuojamosios kainos nustatymo.

Direktorius [REDACTED]

Išduotas 2024 m. gegužės 6 d.

Pirmą kartą išduotas 2007 m. rugpjūčio 14 d.

FR046B forma patvirtinta
Valstybinės mokesčių inspekcijos prie
Lietuvos Respublikos finansų
ministerijos
viršinininko 2002 m. gruodžio 24 d.
įsakymu Nr. 373
(Valstybinės mokesčių inspekcijos prie
Lietuvos Respublikos finansų
ministerijos
viršinininko 2013 m. birželio 25 d.
įsakymo Nr. VA-37 redakcija)

NUOLATINIO LIETUVOS GYVENTOJO INDIVIDUALIOS VEIKLOS VYKDYMO
PAŽYMA Nr. 630899

Pažymima, kad RAMŪNAS TOLVAIŠA, identifikacinis numeris *konfidencialu*

nuo 2014-08-19 vykdo individualią veiklą:

<u>711200</u> (kodas pagal EVRK 2 red.)*	<u>Inžinerijos veikla ir su ja susijusios techninės konsultacijos</u> (veiklos rūšies pavadinimas)	<u>2014-08-19</u> (nuo)
---	---	----------------------------

* EVRK 2 red. Ekonominės veiklos rūšių klasifikatorius (EVRK 2 red.)

Ši pažyma naudojama tik gyventojų pajamų mokesčio mokėjimo tikslais.

KOPIJA TIKRA

Ramūnas Tolvaiša





MARIJAMPOLĖS SAVIVALDYBĖS ADMINISTRACIJA

Biudžetinė įstaiga, J. Basanavičiaus a. 1, 68307 Marijampolė, tel.: (8 343) 90 011, 90 062, el. p. administracija@marijampole.lt.

Duomenys kaupiami ir saugomi Juridinių asmenų registre, kodas 188769113

[Redacted]

2024-02- Nr. SA-
(12.29.E)

[Redacted]@gmail.com
info@gatvesirkeliai.lt

į 2023-10-02 prašymą

DĖL ŠALTALANKIŲ GATVĖS ASFALTAVIMO

Marijampolės savivaldybės administracija vykdo Lietuvos Respublikos infrastruktūros plėtros įstatyme (toliau – Įstatymas), nustatytas Savivaldybės infrastruktūros plėtros organizatoriaus funkcijas (toliau – Organizatorius).

Šaltalankių gatvė esanti Liepynų k., Liudvinavo sen., Marijampolės sav., kurios unik. Nr. 4400-5474-1829 (toliau – Gatvė), yra įregistruota kaip pagalbinė gatvė (D kategorija), II gr. nesudėtingas statinys, nuosavybės teise priklausanti Marijampolės savivaldybei.

Gatvė laikoma neprioritetine savivaldybės infrastruktūra pagal Marijampolės savivaldybės tarybos 2021-03-29 sprendimo Nr. 1-78 „Dėl savivaldybės infrastruktūros pripažinimo prioritetine ir kriterijų patvirtinimo“ 2.1. papunktį kai infrastruktūra (gatvė) sutampa „su esama/planuojama Marijampolės miesto riba“.

Neprioritetinė savivaldybės infrastruktūra apibrėžta Įstatymo 2 str. 3 dalyje: „savivaldybės infrastruktūra, esanti teritorijoje, kuri nepatenka į savivaldybės <...> nustatytas prioritetinės plėtros teritorijas ir kurioje savivaldybė neįsipareigoja vystyti <...> inžinerinės infrastruktūros.“

Įstatymo 7 str. 2 dalyje numatyta, kad savivaldybės infrastruktūros plėtra įgyvendinama, kai savivaldybės infrastruktūros plėtros iniciatorius (iniciatoriai) (toliau – Iniciatorius) sudaro savivaldybės infrastruktūros plėtros sutartį (toliau – Sutartis) su Organizatoriumi dėl inžinerinės savivaldybės infrastruktūros plėtros.

Mes pritariame jūsų kaip Iniciatoriaus siūlymui privačiomis lėšomis suprojektuoti, bei įrengti, prašyme įvardintą Šaltalankių gatvės infrastruktūrą ir sudaryti Sutartį.

Prašome pateikti preliminarų lėšų poreikį, reikalingą projektavimui ir suplanuotos infrastruktūros įrengimui, būtina savivaldybės infrastruktūros plėtros sutarčiai sudaryti.

Šis sprendimas raštas per vieną mėnesį nuo įteikimo dienos, jeigu įstatymai nenustato kitaip, gali būti skundžiamas Lietuvos administracinių ginčų komisijos Kauno apygardos skyriui (adresu: Laisvės al. 36, LT-44240 Kaunas) Lietuvos Respublikos ikiteisminio administracinių ginčų nagrinėjimo tvarkos

įstatymo nustatyta tvarka arba Regionų administracinio teismo Kauno rūmams (adresu: A. Mickevičiaus g. 8A, LT-44312 Kaunas) Lietuvos Respublikos administracinių bylų teisenos įstatymo nustatyta tvarka.

Administracijos direktorius



DETALŪS METADUOMENYS

Dokumento sudarytojas (-ai)	Marijampolės savivaldybės administracija
Dokumento pavadinimas (antraštė)	Dėl Šaltalankių gatvės asfaltavimo
Dokumento registracijos data ir numeris	2024-02-05 Nr. SA-1137 (12.29 E)
Dokumento gavimo data ir dokumento gavimo registracijos numeris	-
Dokumento adresatas (-ai)	Įmonės, įstaigos, organizacijos, Piliečiai, ██████████
Dokumento specifikacijos identifikavimo žymuo	ADOC-V1.0
Parašo paskirtis	Pasirašymas
Parašą sukūrusio asmens vardas, pavardė ir pareigos	██████████ Administracijos direktorius
Parašo sukūrimo data ir laikas	2024-02-05 14:59
Parašo formatas	Einamojo galiojimo (XAdES-EPES)
Laiko žymoje nurodytas laikas	
Informacija apie sertifikavimo paslaugų teikėją	ADIC CA ECC
Sertifikato galiojimo laikas	2023-08-24 11:10 - 2028-08-22 11:10
Informacija apie būdus, naudotus metaduomenų vientisumui užtikrinti	-
Pagrindinio dokumento priedų skaičius	0
Pagrindinio dokumento pridedamų dokumentų skaičius	0
Programinės įrangos, kuria naudojantis sudarytas elektroninis dokumentas, pavadinimas	Elpako v.20240104.4
Informacija apie elektroninio dokumento ir elektroninio (-ių) parašo (-ų) tikrinimą (tikrinimo data)	Tikrinant dokumentą nenustatyta jokių klaidų (2024-02-05)
Elektroninio dokumento nuorašo atspausdinimo data ir ją atspausdinęs darbuotojas	2024-02-05 nuorašą suformavo ██████████
Paieškos nuoroda	-
Papildomi metaduomenys	-

AKCINĖ BENDROVĖ „VIA LIETUVA“

Ramūnui Tolvaišai
el. paštas info@gatvesirkeliai.lt

Nr. (6.6 Mr) 2-
| 2024-02-28 Nr.

DĖL SĄLYGŲ NUSTATYMO

Akcinė bendrovė „Via Lietuva“ (toliau – Bendrovė), (buvusi akcinė bendrovė Lietuvos automobilių kelių direkcija) 2024-02-15 elektroninių viešųjų paslaugų portale gavo Jūsų prašymą Nr. RS/CDT/2024020012 dėl leidimo remontuoti esamą nuovažą. Pareiškėjas – projekto vadovas R. Tolvaiša pagal 2023-09-26 įgaliojimą Nr. 1, užsakovas/statytojas – ██████████ žemės sklypo savininkas.

Bendrovė nustato šias sąlygas, susijusias su esamos nuovažos remontu privačiomis lėšomis valstybinės reikšmės krašto kelio Nr. 182 Marijampolė–Liudvinavas–Krosna (toliau – krašto kelias) 1,501 km (centro koordinatė X=6043392.28, Y=458326.59) kairėje pusėje:

- projektą rengti vadovaujantis galiojančiais statybos techniniais reglamentais ir kitais teisės aktais;
- reikalavimai inžineriniams tinklams:
 - rengiant inžinerinių tinklų projekto dalį vadovautis sąlygomis, pateiktomis Bendrovės tinklalapyje (žiūrėti nuorodą <https://lakd.lt/aktuali-informacija>);
 - lietaus nuotekų tinklų bei paviršinio vandens nuleidimo nuo planuojamos teritorijos į krašto kelio vandens nuvedimo griovius ir įrenginius neprojektuoti. Vandens nuvedimas nuo planuojamos teritorijos turi būti projektuojamas tik į savo žemės sklypą ir vidinius įrenginius.
- reikalavimai susisiekimui (jungiamojo kelio juostos ribose):
 - atlikti poveikio kelių saugumui vertinimą, vadovaujantis Poveikio kelių saugumui vertinimo (toliau – PKSV) reikalavimų ir tvarkos aprašo (toliau – aprašas), patvirtinto Lietuvos Respublikos susisiekimo ministro 2022 m. balandžio 22 d. įsakymu Nr. 3-222, nustatyta tvarka. Vertinimas turi būti atliekamas įvertinant esamus ir perspektyvinius transporto priemonių srautus. Gautas vertinimo išvadas ir eismo organizavimo schemas pateikti Bendrovės rengiamų kelių ir kelio statinių koordinavimo komisijai (el. paštas info@vialietuva.lt). Gavus išvadas, kad PKSV nereikalingas pateikti transporto priemonių srautų duomenimis ir informaciją/sprendinius, nurodant teisės aktus ir jų punktus, kuriais vadovaujantis, pagal atliktą transporto priemonių srautų analizę **reikalingos ar nereikalingos eismo saugos priemonės krašto kelyje**;
 - krašto kelio statinio ribose remontuojamos (projektuojamos) nuovažos (sankryžos) dangą numatyti, vadovaujantis Automobilių kelių standartizuotų dangų konstrukcijų projektavimo taisyklėmis KPT SDK 19, patvirtintomis Lietuvos

- automobilių kelių direkcijos prie Susisiekimo ministerijos generalinio direktoriaus 2019 m. sausio 25 d. įsakymu Nr. V-16;
- 3.3. vadovautis Automobilių kelių vandens nuleidimo sistemų projektavimo taisyklėmis KPT VNS 16 patvirtintomis Lietuvos automobilių kelių direkcijos prie Susisiekimo ministerijos direktoriaus 2016 m. rugpjūčio 31 d. įsakymu Nr. V-476;
 - 3.4. atsižvelgiant į esamą situaciją, remontuojamoje (projektuojamoje) nuovažoje (sankryžoje) numatyti vandens pralaidos įrengimą arba pagrįsti, kodėl vandens pralaida nereikalinga. Jei pralaida įrengiama, vamzdžio diametras, pagal statybos taisyklės ST 188710638.07:2004 „Automobilių kelių metalinių ir plastikinių vandens pralaidų kartotiniai konstrukciniai sprendimai“, patvirtintas Lietuvos automobilių kelių direkcijos prie Susisiekimo ministerijos generalinio direktoriaus 2011 m. kovo 7 d. įsakymu Nr. V-72, negali būti mažesnis negu Ø 400 mm;
 - 3.5. pažeidus krašto kelio paviršinio vandens nuvedimo įrenginius ar kitus kelio elementus, numatyti jų atstatymą;
 - 3.6. vadovautis Kelių horizontaliojo ženklavimo taisyklėmis, patvirtintomis Lietuvos Respublikos susisiekimo ministro 2012 m. sausio 31 d. įsakymu Nr. 3-82;
 - 3.7. vadovautis Kelio ženklų ir vertikaliojo ženklavimo taisyklėmis, patvirtintomis Lietuvos Respublikos susisiekimo ministro 2012 m. sausio 31 d. įsakymu Nr. 3-83;
 - 3.8. vadovautis kelio ženklų atramų parinkimo, projektavimo ir įrengimo taisyklėmis PJT KŽA 08, patvirtintomis Lietuvos automobilių kelių direkcijos prie Susisiekimo ministerijos generalinio direktoriaus 2008 m. rugsėjo 29 d. įsakymu Nr. V-298;
 - 3.9. vadovautis Automobilių kelių signalinių stulpelių techninių reikalavimų aprašu ir įrengimo taisyklėmis TRAT SST 14, patvirtintomis Lietuvos automobilių kelių direkcijos prie Susisiekimo ministerijos direktoriaus 2014 m. vasario 20 d. įsakymu Nr. V-69;
 - 3.10. vadovautis statybos rekomendacijomis R 36-01 „Automobilių kelių sankryžos“, patvirtintomis Lietuvos automobilių kelių direkcijos prie Susisiekimo ministerijos generalinio direktoriaus 2002 m. vasario 7 d. įsakymu Nr. 9;
 - 3.11. vadovautis Inžinerinių saugaus eismo priemonių projektavimo ir naudojimo rekomendacijomis R ISEP 10, patvirtintomis Lietuvos automobilių kelių direkcijos prie Susisiekimo ministerijos direktoriaus 2010 m. birželio 9 d. įsakymu Nr. V-146;
 - 3.12. pateikti remontuojamos (projektuojamos) nuovažos (sankryžos) dangos konstrukcijos sujungimo su krašto kelio konstrukcija sprendinius (atskira detalės išnaša susisiekimo brėžinyje).
4. kiti reikalavimai:
- 4.1. projekte pažymėti krašto kelio statinio ir/ar sklypo ribas;
 - 4.2. projektą rengti nepažeidžiant trečiųjų asmenų interesų;
 - 4.3. Bendrovės rengiamų kelių ir kelio statinių koordinavimo komisijai pritarus pertvarkymo projektiniam pasiūlymui (jeigu vertinimo metu bus nustatyta kad toks reikalingas), kreiptis į Bendrovę dėl susitarimo pasirašymo;
 - 4.4. parengti projektą pagal Bendrovės pateiktą techninę užduotį (techninė užduotis prarengiama po susitarimo pasirašymo);

Via Lietuva

- 4.5. eismo organizavimo, ribojimo schemas ir (ar) sprendinius statybos darbų atlikimo metu pateikti peržiūrėti ir derinti Paslaugų ir kompetencijų grupei (eos@lakd.lt);
- 4.6. esant poreikiui, vadovaujantis Automobilių kelių juostos naudojimo inžineriniams tinklams kloti bendrųjų taisyklių BT ITK 09 patvirtintų Kelių direkcijos generalinio direktoriaus 2009 m. spalio 27 d. įsakymu Nr. V-329, 2 priedu (privalomasis), kartu su projektu pateikti pasirašytą (su inžinerinių tinklų valdytoju ir kelio savininku) inžinerinių tinklų klojimo, priežiūros, rekonstrukcijos ir iškėlimo sutartį;
- 4.7. parengtus projektus ir sprendinių brėžinių kopijas (.pdf ir .dwg formatu), kurios turės likti Kelių direkcijoje) kartu su prašymu dėl projektų patikrinimo, pritarimo ir derinimo pateikti peržiūrėti ir derinti Kelių direkcijai per elektroninių viešųjų paslaugų portalą.

Paslaugų ir kompetencijų grupės vadovas



, tel. (8 5) , el. p. @vialietuva.lt

Akcinė bendrovė
Kauno g. 22-202
LT-03212 Vilnius

Tel. (8 5) 232 9600
Trumpasis tel. 1871
El. p. info@vialietuva.lt

Duomenys kaupiami ir saugomi
Juridinių asmenų registre
Kodas 188710638

Dokumento metaduomenys

PASIRAŠOMIEJI METADUOMENYS				
El. dokumento turinį aprašantys metaduomenys				
El. dokumento pavadinimas	Dokumento rūšis	Parašai		
DĖL PRAŠYMO				
Sudarytojai				
Statusas	Sudarytojas	Kodas	Adresas	Parašai
Juridinis asmuo	Akcinė bendrovė Via Lietuva	188710638	Kauno g. 22, Vilnius, 03109 Vilnius, Lietuva	
Dokumento registracijos				
Registravimo data	Dokumento registracijos Nr.	Įmonės (įstaigos) kodas	Parašai	
2024-03-20 15:29:28	2-4199			
Dokumentą užregistravęs darbuotojas				
NEPASIRAŠOMIEJI METADUOMENYS				
El. dokumento naudojimo metaduomenys				
Techninė informacija				
El. dokumento specifikacijos ID	Elektroninio dokumento grupė	eDVS pavadinimas ir versija	Parašai	
ADOC-V1.0	GeDOC	DocLogix v12.8.7.0		
El. dokumento klasifikavimas				
Saugykla	Parašai			
Bylos (tomo) indeksai				
Bylos (tomo) indeksas				
6.6 Mr/2023				

Dokumento parašai

Parašai	Parašo informacija
<ul style="list-style-type: none"> [Redacted], Grupės vadovas (2024-03-20 15:... DVS sistema, Dokumentų valdymo sistema (2024-03... 	<p>Parašo duomenys</p> <p>Šis parašas yra galiojantis.</p> <p>Parašas</p> <p>Pasirašymo laikas: 2024-03-20 15:29:29 Paskirtis: tvirtinimas Formatas: Trumpalaikio galiojimo (XAdES-T) </p> <p>Laiko žyma: 2024-03-20 15:29:36</p> <p>Pasirašantis asmuo</p> <p>Vardas, pavardė: [Redacted] Pareigos: Grupės vadovas Struktūrinis padalinys:</p> <p>Sertifikatas</p> <p>Turėtojas: [Redacted] </p> <p>Leidėjas: EID-SK 2016 Galioja nuo 2023-04-05 iki 2028-04-03</p> <p>Elementai pasirašyti parašu „Eduardas Kakura“</p> <ul style="list-style-type: none"> TURINYS <ul style="list-style-type: none"> t182-1-504km-dp-r-tolvaisha-e-cernius-esamos-nuo... METADUOMENYS <ul style="list-style-type: none"> Dokumento pavadinimas: DĖL PRAŠYMO Sudarytojai <ul style="list-style-type: none"> Akcinė bendrovė Via Lietuva. Kodas: 188710638. ... Dokumento registracijos <ul style="list-style-type: none"> Registravimo data: 2024-03-20. Registracijos Nr... Parašai <ul style="list-style-type: none"> Pasirašymo data: 2024-03-20, Parašo paskirtis: ...

TVIRTINU
Žemės ūkio skyriaus vedėja

**TECHNINĖS SĄLYGOS STATINIAMS MELIORUOTOJE ŽEMĖJE
PROJEKTUOTI**

2024-07- Nr. AL- (17. 52)

Marijampolė

Projektas: „**Marijampolės sav., Liudvinavo sen., Liepynų k. Šaltalankių g. LS0057 atkarpos kapitalinio remonto techninis projektas**“.
Melioracijos dalis

(statinio pavadinimas)

Marijampolės savivaldybės administracija, įm. kodas 188769113
(užsakovo pavadinimas)

MB „Saivex“, įm. kodas 305886628
(projekto rengėjo pavadinimas)

REIKALAVIMAI:

1. Išskelti:

(melioracijos statinio arba jo dalies pavadinimas, vieta, konstrukcija, altitudės ir kt.)

2. Pertvarkyti: buv. „Šešupės“ kol. melioracijos projekto Nr. 5(1969) sistemos Nr. 1, rinktuvą „C“, perklojant (kelio zonoje) rinktuvą iš ilgalaikių atsparių gniuždymui medžiagų, įrengiant kontrolinius šulinius, sutvarkant paviršinio vandens nuvedimą kelio zonoje, atstatyti pažeistus melioracijos statinius.

(melioracijos statinio arba jo dalies pavadinimas, vieta, konstrukcija, altitudės ir kt.)

3. Parengti melioracijos statinių pertvarkymo projektą/projekto dalį vadovaujantis 2015 m. rugsėjo 9 d. Lietuvos žemės ūkio ministro įsakymu Nr. 3-673 „Dėl žemės ūkio ministerijos 1996 m. liepos 1. įsakymo Nr. 283 „Dėl techninių sąlygų statiniams melioruotoje žemėje ir kaimo vietovėje projektuoti išdavimo pakeitimo“ (nauja redakcija).

(melioracijos statinio arba jo dalies pavadinimas, vieta, konstrukcija, altitudės ir kt.)

4. Kiti:

4.1. Prieš techninio(techninio darbo)projekto/projekto dalies suderinimą, projektinius sprendinius ar darbų vykdymo schemas pateikti Marijampolės savivaldybės administracijai peržiūrai.

4.2. Prieš pradėdant darbus melioruotoje žemėje ar melioracijos statinių pertvarkymo darbus informuoti Žemės ūkio skyriaus specialistus.

4.3. Prieš pradėdant vykdyti kasinėjimo darbus ar darbus susijusius su eismo uždraudimu, apribojimu arba atitvėrimu **Marijampolės savivaldybės viešojo naudojimo teritorijoje**, būtina gauti Marijampolės savivaldybės leidimą atlikti kasinėjimo darbus Marijampolės savivaldybės viešojo naudojimo teritorijoje, atitverti ją ar jos dalį arba apriboti eismą joje. **Marijampolės savivaldybės**


viešojo naudojimo teritorija – vietinės reikšmės keliai, gatvės, pėsčiųjų ir dviračių takai, aikštės, skverai, žalieji plotai ir kt. Marijampolės savivaldybės teritorijoje laisvo valstybinės žemės fondo žemė, dėl kurios nesudarytos panaudos sutartys arba nekilnojamojo turto registre įregistruotas ir savivaldybės nuosavybės, panaudos, patikėjimo teise valdomas kitos paskirties žemės sklypas.

5. Techninės sąlygos galioja iki 2029-07-01.

6. Šių sąlygų 1, 2, 3, 4 punktų duomenys nurodomi statybvietės ribų plane M 1:2000.

Nenurodomi.

Žemės ūkio skyriaus vyriausiasis specialistas
(pareigų pavadinimas)


(vardas ir pavardė)

Dokumento metaduomenys

PASIRAŠOMIEJI METADUOMENYS

El. dokumento turinį aprašantys metaduomenys

El. dokumento pavadinimas	Dokumento rūšis	Parašai
Techninės sąlygos statiniams melioruotoje žemėje projektuoti.	Išvada	

Sudarytojai

Statusas	Sudarytojas	Kodas	Adresas	Parašai
Juridinis asmuo	Marijampolės savivaldybės administracija	188769113	Marijampolė, J. Basanavičiaus a.1	

Dokumento sudarymas

Sudarymo data	Parašai
2024-07-01 15:45:21	

Adresatai

Statusas	Adresatas	Kodas	Adresas	Parašai
Juridinis asmuo	Įmonės, įstaigos, organizacijos	1200	Lietuva	
Juridinis asmuo		-	-	

Dokumento registracijos

Registravimo data	Dokumento registracijos Nr.	Įmonės (įstaigos) kodas	Parašai
2024-07-01 16:18:25	SA-6786 (17.52)	0	
Dokumentą užregistravęs darbuotojas			
Vardas ir pavardė	Pareigos	Struktūrinis padalinys	
DVS sistema	Nėra		

NEPASIRAŠOMIEJI METADUOMENYS

El. dokumento naudojimo metaduomenys

Techninė informacija

El. dokumento specifikacijos ID	Elektroninio dokumento grupė	eDVS pavadinimas ir versija	Parašai
ADOC-V1.0	GeDOC	Elpako v.20240612.1	

El. dokumento klasifikavimas

Saugykla	Parašai
Bylos (tomo) indeksai	
Bylos (tomo) indeksas	
17.52	

Dokumento parašai

Parašai

- █, Vyriausiasis specialistas (202...
- █, Skyriaus vedėjas (2024-07-01 1...

Parašo informacija

Parašo duomenys

Šis parašas yra galiojantis.

Parašas

Pasirašymo laikas: 2024-07-01 15:45:21
Paskirtis: pasirašymas
Formatas: Einamojo galiojimo (XAdES-EPES) ⓘ

Pasirašantis asmuo

Vardas, pavardė: █
Pareigos: Vyriausiasis specialistas
Struktūrinis padalinys: Žemės ūkio skyrius

Sertifikatas

Turėtojas: █
Leidėjas: EID-SK 2016
Galioja nuo 2019-09-24 iki 2024-09-22

Elementai pasirašyti parašu „█“

- └─ TURINYS
 - └─ TS_Saivex_Šaltalankių_g.docx
- └─ METADUOMENYS
 - └─ Dokumento pavadinimas: Techninės sąlygos statin...
 - └─ Sudarytojai
 - └─ Marijampolės savivaldybės administracija. Kodas...
 - └─ Sudarymo data: 2024-07-01
 - └─ Adresatai
 - └─ Įmonės, įstaigos, organizacijos. Kodas: 1200. A...
 - └─ █. Kodas: -. Adresas: -
 - └─ Parašai
 - └─ Pasirašymo data: 2024-07-01, Parašo paskirtis: ...

AIŠKINAMASIS RAŠTAS

Objektas: Marijampolės sav. Liudvinavo sen. Liepynų k. Šaltalankių gatvės LS0057 atkarpos kapitalinio remonto techninis projektas

Esama padėtis

Susisiekimo komunikacijos, gatvės.

Šaltalankių gatvė LS0057 Liepynų k. Liudvinavo sen. Marijampolės sav.:

statinio kategorija – neypatingasis (pagal šiuo metu galiojantį statinių klasifikavimą), II grupės nesudėtingasis (pagal Nekilnojamojo turto registro duomenų bazės išrašą, kurio sudarymo data 2020-06-16);

važiuojamoji dalis:

1. danga asfaltbetonis – 6 m (NEREMONTUOJAMA); kelio plotis 12,8 m, kelio dangos plotis 5,8 m; eismo juostos 2.
2. danga žvyras – 1333 m (REMONTUOJAMA ATKARPA - 114m); kelio plotis 10,2 m, kelio dangos plotis 5,6 m; eismo juostos 2.

Sausu laikotarpiu gatvėje padidėja dulkėtumas.



1 pav. Bendroji situacijos schema sumažintu masteliu (oranžinė linija rodo proj. kelią)

Atestato Nr.	www.gatvesirkeliai.lt Individualios veiklos pažyma Nr. 630899			Marijampolės sav. Liudvinavo sen. Liepynų k. Šaltalankių gatvės LS0057 atkarpos kapitalinio remonto techninis projektas	
18667	PDV	R. Tolvaiša		2024-09	Laida
					0
Etapas	Užsakovas:			Žymuo:	Lapas
PP	MB „Saivex“			2024-6-PP-S-T	Lapų
					1
					6



2 pav. Bendroji situacijos schema padidintu masteliu (oranžinė linija rodo proj. kelią)

Projektiniai sprendimai

Pagal Marijampolės miesto savivaldybės administracijos suderintą projektinių pasiūlymų rengimo užduotį, 2024-08-20 yra projektuojama D kategorijos gatvės atkarpa, kurios unikalus Nr. 4400-5474-1829.

Pagal STR 1.01.03:2017 „Statinių klasifikavimas“ 1 ir 3 lentelę privažiavimo gatvė D yra neypatingasis statinys.

Privažiavimo gatvės eismo juostos plotis – 5,50 m. Iš abiejų kelio pusių projektuojami 1,0 m pločio kelkraščiai. Skaičiuojamasis gatvės transporto greitis 50 km/val.

Rangovui privaloma sklandžiai suvesti projektuojamas ir esamas dangas.

Projektuojama danga nepatenka į trečiųjų asmenų žemės sklypus – gatvės įrengimo darbai atliekami kelio sklype, kurio registro Nr. 44/2528418 (žr. trasos plano brėž.).

Jei atliekant žemės darbus bus aptinkama archeologinių radinių ar kitų vertingųjų savybių turinčių nekilnojamojo kultūros paveldo objektų, darbus atliekantys asmenys apie tai privalo pranešti savivaldybės paveldosaugos padaliniui ir sustabdyti darbus. Darbų metu aptikus naujų

Atestato Nr. 18667	MB „Saivex“	2024-6-PP-S-T	LAPAS	LAPŲ	LAIDA
			2	6	0

vertingųjų savybių, darbai sustabdomi LR Nekilnojamojo kultūros paveldo apsaugos įstatymo 9 str. 3 d. nustatyta tvarka (Žin., 2004, Nr. 153-5571; 2012, Nr. 136-6960).

Vandens nuleidimo įrenginiai

Vandens nuleidimo įrenginiai neprojektuojami, nes esama asfaltbetonio danga ties valstybiniu keliu Nr. 182 Marijampolė–Liudvinavas–Krosna netvarkoma.

Dangų konstrukcijos

Projektuojamo kelio dangos konstrukcijų sluoksniai parinkti vadovaujantis Automobilių kelių standartizuotų dangų konstrukcijų projektavimo taisyklėmis KPT SDK 19, patvirtintomis Lietuvos automobilių kelių direkcijos prie Susisiekimo ministerijos generalinio direktoriaus įsakymu 2019-01-25 Nr. V-16.

Pagal KPT SDK 19, 5 lentelės rekomenduojamos pagalbinių kelių dangų konstrukcijas yra parinkta kelio dangos konstrukcija DK 0,1 įvertinant lengvąjį apkrovos tipą, t.y. retas transporto priemonių su 5 t ašies apkrova važiavimas ir išimtinis transporto priemonių su 11,5 t ašies apkrova važiavimas.

Privažiavimo kelio ruožo išilginis profilis suprojektuotas prisilaikant esamo kelio išilginio profilio diktuojamų apribojimų ir gretimų geodezinių sklypų. Išilginis profilis suprojektuotas su vertikaliomis kreivėmis ir tiesiomis atkarpomis nedideliais išilginiais nuolydžiais. Projektinę liniją buvo stengiamasi pakelti per skaldos pagrindo sluoksnių storį, h=20 cm. Atkreipiame dėmesį, kad išilginio profilio projektinė kelio trasos ašinė linija aprašo asfaltbetonio dangos aukštį.

Yra užsakyta geologijos ataskaita. Projektuojama dangos konstrukcija:

1. asfalto pagrindo-dangos sluoksnis AC 16 PD, h=8,0 cm;
2. skaldos pagrindo sluoksnis iš mineralinių medžiagų mišinio fr. 0/45, h=25,0 cm;
3. išlyginamasis sluoksnis iš gamtinio žvyro, hvid=0,0 – 0,05 cm;
4. esama dangos konstrukcija (šalčiui nejautrių medžiagų sluoksnis).

Eismo organizavimas

Projektuojamame kelio ruože kelio vertikalieji ženklai ir atitvarai nerengiami.

Atestato Nr. 18667	MB „Saivex“	2024-6-PP-S-T	LAPAS	LAPŲ	LAIDA
			3	6	0

Aplinkos apsauga

Kapitalinio remonto darbai turės minimalų poveikį gamtai, dėl sąlyginai nedidelių darbų apimčių.

Projektuojamoje kelio trasoje medžiai ir krūmai nėra pašalinami.

Nuo esamo kelio šonų nuimamas derlingas dirvožemio sluoksnis ir sustumiamas į krūvas. Kelio pylimų šlaitai bus sutvirtinti dirvožemiu, h=6,0 cm pašalintu nuo esamo kelio šlaitų.

Komunikacijos

Rangovas prieš pradėdamas vykdyti darbus privalo išsikviesti inžinerinius tinklus eksploatuojančios organizacijos atstovą.

Yra ruošiamas melioracijos projektas pagal išduotas Marijampolės savivaldybės administracijos Žemės ūkio skyriaus technines sąlygas Nr. SA-6786 (17.52), 2024-07-01.

Statinių prieinamumas

Visais atvejais vadovautis STR 2.03.01:2019 „Statinių prieinamumas“. Jis numato, kad projektuojant statinius turi būti vadovaujama bendraisiais projektavimo aspektais, nustatytais ISO 21542:2011 ir ISO 23599:2012:

1. Ties pėsčiųjų judėjimo linijos susikirtimu su važiuojamąja dalimi dangos įrengiamos viename lygyje. Šiuo atveju skirtumas tarp esamų ir projektuojamų dangų paviršių neturi viršyti 5 mm.
2. Kelio ženklų atramos ar apšvietimo atramos neprojektuojamos.
3. Šaligatviai nerengiami.

Susidarysiančios įvairių rūšių statybinės atliekos

Statybos proceso metu, visi žemės darbai vykdomi išsaugant esamą augalinio grunto sluoksnį, kuris panaudojamas atliekant šlaitų ir plotų tvirtinimo darbus.

Gamybinės ir ūkinės veiklos sustabdymo sąlygos

Šalia projektuojamos gatvės esančioje teritorijoje jokios ūkinės ir gamybinės veiklos stabdyti nebūtina.

Atestato Nr. 18667	MB „Saivex“	2024-6-PP-S-T	LAPAS	LAPŲ	LAIDA
			4	6	0

Autotransporto eismo kelio laikino uždarymo galimybės ir sąlygos

Statybos metu darbus organizuoti taip, kad būtų įmanomas patekimas į aplinkines teritorijas ir pastatus.

Dirbant reikia darbų vietą apstatyti laikiniais kelio ženklais. Ženklių apstatymo schemą iš anksto suderinti su Kelių policija. (Darbų vietų aptvėrimų automobilių keliuose instrukcija DVAI 03 (Žin., 2004, Nr. 38-1268)).

Papildomo žemės sklypo statybos produktams sandėliuoti, statybiniams įrenginiams įrengti, laikiniems keliams ir inžineriniams tinklams nutiesti galimybės ir sąlygos

Papildomo žemės sklypo statybos produktams sandėliuoti bei statybiniams įrenginiams įrengti nereikės, kadangi medžiagų sandėliavimas nebūtinas.

Aprūpinimo elektra, vandeniu ir kitais resursais, nuotekų šalinimo ar surinkimo galimybės ir sąlygos statybos metu

Aprūpinimas elektra, vandeniu ir kitais resursais nebūtinas. Aprūpinimo elektra, vandeniu ir kitais resursais sąlygas (jei jos reikalingos) statybos laikotarpiui, rangovas išsiima pats iš ESO.

Bendrieji statybos darbų statybvietėje saugos, sveikatos bei higienos reikalavimai ir sąlygos

Vykdam statybos darbus reikia laikytis „Esminiai statinio reikalavimai. Higiena, sveikata, aplinkos apsauga.“ STR 2.01.01(3):1999, Statybos rekomendacijomis R 39-06 Kelių tiesimas ir techninė priežiūra. Sauga darbe. Kėlimo darbams rangovas turi paruošti darbų vykdymo technologijos projektą.

Aplinkosaugos ir trečiųjų asmenų interesų apsaugos reikalavimai

Statybvietėje atliekant topografinę nuotrauką yra užneštos sklypų valdų ribos. Statybvietės teritorija nepatenka į saugomų teritorijų sąrašą, istorijos, kultūros, gamtos ir kt. vertybių nėra. Inžineriniai tinklai esantys statybos zonoje turi būti apsaugoti. Darbai jų apsaugos zonoje turi būti vykdomi laikantis techninių sąlygų ir techninių specifikacijų.

Ypatingą dėmesį atkreipti vykdant žemės darbus ryšių ir elektros kabelių, dujotiekio trasų zonose. Prieš vykdant darbus inžinerinių tinklų zonose būtina iškviesti atitinkamų tinklų žinybos

Atestato Nr. 18667	MB „Saivex“	2024-6-PP-S-T	LAPAS	LAPŲ	LAIDA
			5	6	0

atstovus. Neigiamą poveikį aplinkai gali turėti statybos laikotarpiu dirbant mechanizmams, dėl jų agregatų nesandarumo. Naftos produktais užterštas gruntas turi būti išvežtas ir nukenksmintas.

Statinių statybos ir statybos darbų eiliškumas

Darbus geriausia planuoti gegužės – spalio mėnesiais, apželdinimą pavasarį arba vasaros pradžioje. Darbus siūloma vykdyti tokia eile:

1. Paruošiama statybos aikštelė.
2. Lietaus vandens nuvedimo darbai.
3. Pagrindo sluoksnių įrengimas.
4. Važiuojamosios dalies danga, kelkraštis.
5. Vykdomi baigiamieji, vejų įrengimo darbai.

PASTABOS:

1. Vykdamas statybos darbus matmenis būtina tikslinti vietoje.
2. Statybos darbų Rangovas prieš pradėdamas vykdyti darbus, privalo išsikviesti inžinerinius tinklus eksploatuojančių organizacijų atstovus. Greta esamų inžinerinių tinklų darbai turi būti vykdomi rankiniu būdu. Pažeidus – sutvarkyti.
3. Esant būtinybei prisijungti prie esamų tinklų, patenkančių po projektuojama asfaltbetonio danga, danga turi būti atstatyta.
4. Statybos darbai turi būti vykdomi griežtai pagal projektą, vykdamas statybos priežiūrą, turint gaminių sertifikavimo arba kitus kokybę įrodančius dokumentus.
5. Statybos metu atsiradus nenumatytoms aplinkybėms reikalavimai medžiagoms, gaminiams gali būti patikslinti projekto vykdymo priežiūros metu.
6. Esant neatitikimams tarp projektą sudarančių dokumentų, kreiptis pas projektuotoją.

Atestato Nr. 18667	MB „Saivex“	2024-6-PP-S-T	LAPAS	LAPŲ	LAIDA
			6	6	0

BENDRIEJI STATINIO RODIKLIAI

TVIRTINU:

Pavadinimas	Mato vienetas	Kiekis	Pastabos
I. SUSISIEKIMO KOMUNIKACIJOS			
1.1. Kelias			
1.1.1. kategorija		neypatingasis	
1.1.2. ilgis*	km	0,114	
1.1.3. važiuojamosios dalies plotis	m	5,5	
1.1.4. eismo juostų skaičius	vnt.	2	
1.1.5. eismo juostos plotis	m	2,75	

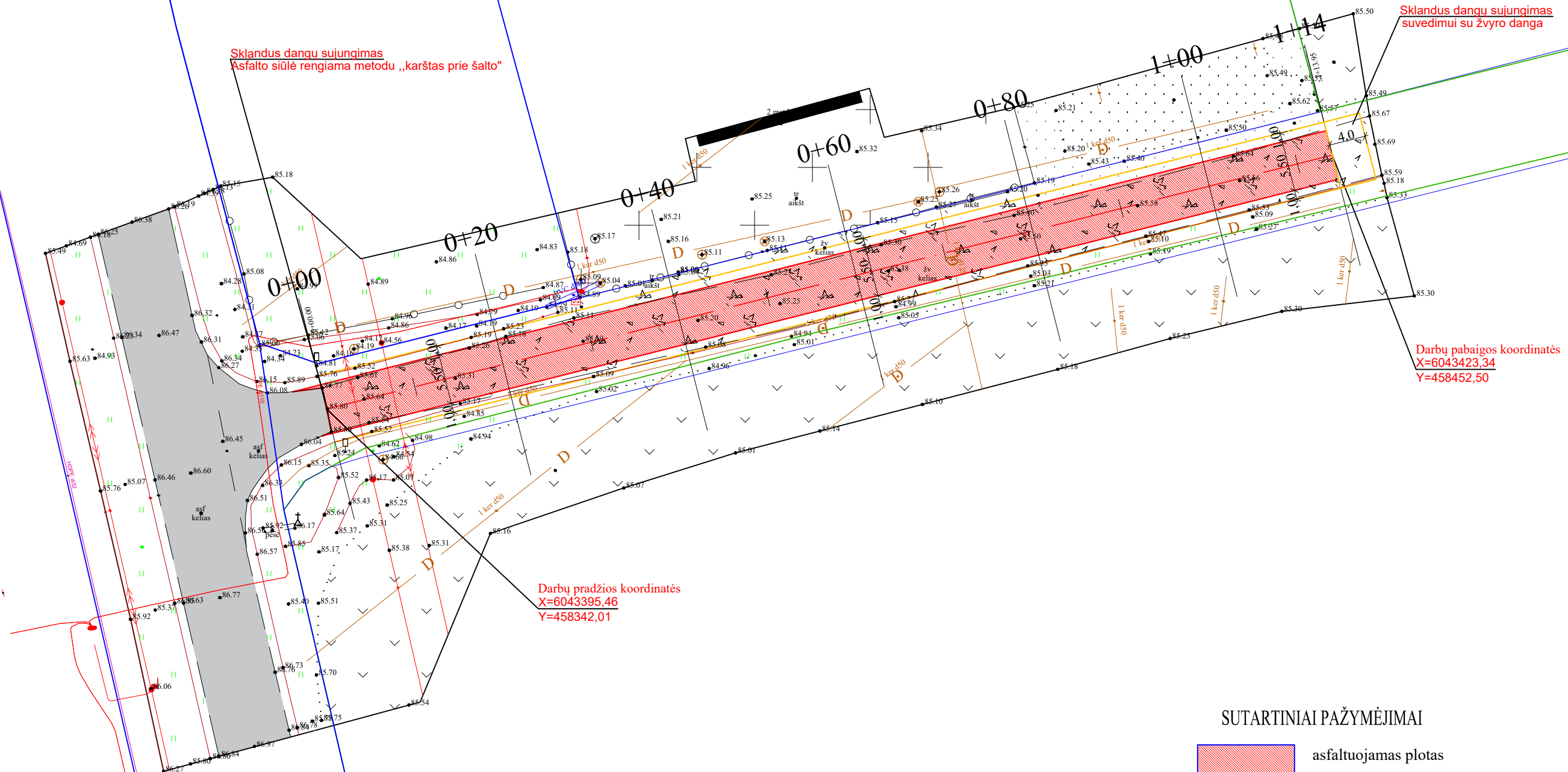
* Žvaigždute pažymėti rodikliai apskaičiuojami vadovaujantis Nekilnojamojo turto kadastrinių matavimų ir kadastro duomenų surinkimo taisyklėmis, kurias tvirtina Lietuvos Respublikos žemės ūkio ministras. Baigus statybą ir atlikus kadastrinius matavimus šie rodikliai gali turėti neesminių nukrypimų

Statinio projekto dalies vadovas Ramūnas Tolvaiša

At. Nr. 18667, 2024-09-05

(vardas, pavardė, parašas, kvalifikacijos atestato arba pažymos Nr., data)

Atestato Nr.	www.gatvesirkeliai.lt Individualios veiklos pažyma Nr. 630899				Marijampolės sav. Liudvinavo sen. Liepynų k. Šaltalankių gatvės LS0057 atkarpos kapitalinio remonto techninis projektas			
18667	PDV	R. Tolvaiša		2024-09	Bendrųjų statinio rodiklių žiniaraštis			Laida
								0
Etapas	Užsakovas:				Žymuo:		Lapas	Lapų
PP	MB „Saivex“				2024-6-PP-S-BSR		1	1



SUTARTINIAI PAŽYMĖJIMAI

- asfaltuojamas plotas
- žvyruoto kelkraščio kraštai

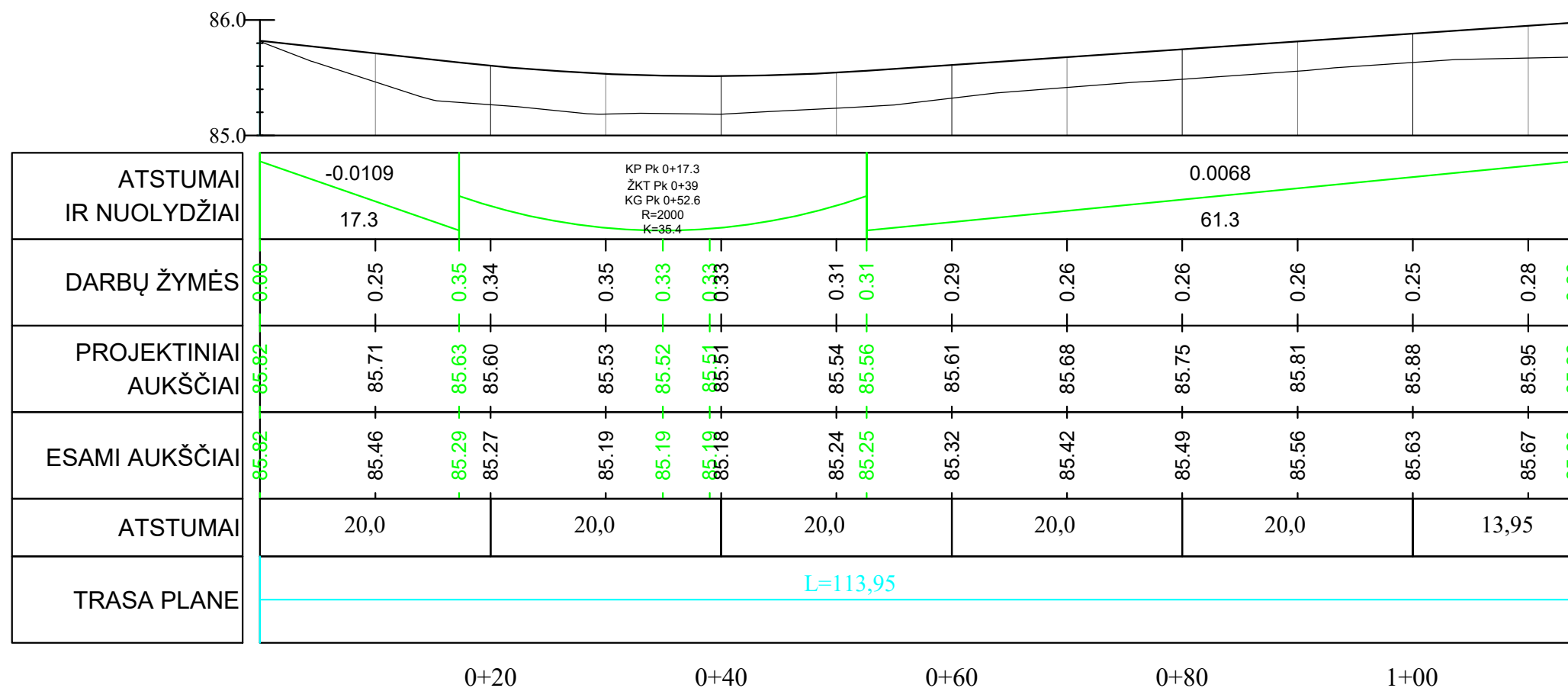


Su projektiniais sprendimais sutinku
2024.09.04

		www.gatvesirkeliai.lt Individualios veiklos pažyma Nr. 630899		Marijampolės sav. Liudvinavo sen. Liepynų k. Šaltalankių gatvės LS0057 atkarpos kapitalinio remonto techninis projektas			
18667	Projekto dalies vadovas	R. Tolvaiša	2024-09	TRASOS PLANAS			
							Laida
				0			
Etapas	UŽSAKOVAS MB „Saivex“			Žymuo: 2024-6-PP-S-1	Mastelis	Lapas	Lapų
PP					1:500	1	1

GATVĖS IŠILGINIS PROFILIS

Mh 1:500 Mv 1:50

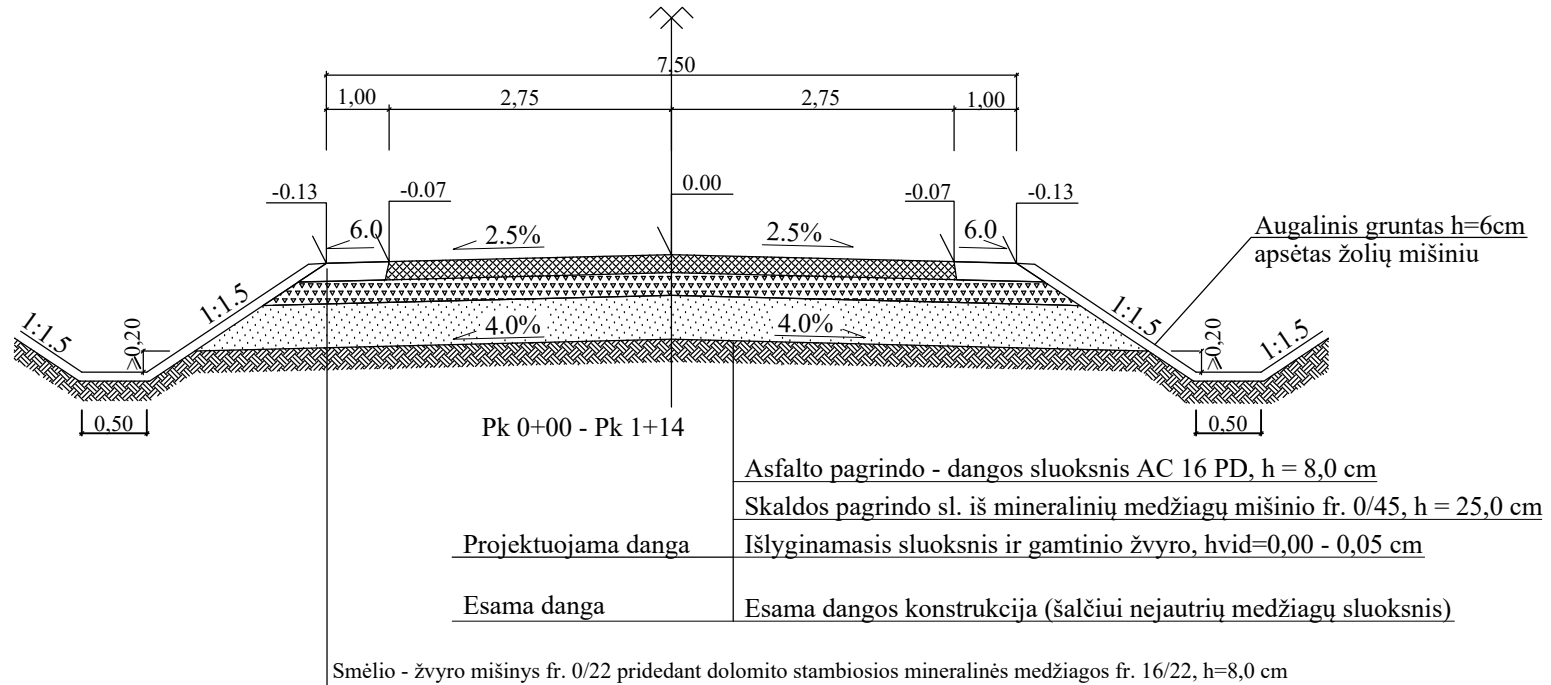


SUTARTINIAI ŽYMĖJIMAI

- asfaltbetonio danga proj. ašyje
- ŽKT Žemiausias kreivės taškas
- AKT Aukščiausias kreivės taškas
- KP Kreivės pradžia
- KG Kreivės galas
- K Kreivės ilgis, m
- R Kreivės spindulys, m

Pastaba: nuolydžiai pateikti vieneto dalimis

www.gatvesirkeliai.lt		Individualios veiklos pažyma Nr. 630899			Marijampolės sav. Liudvinavo sen. Liepynų k. Šaltalankių gatvės LS0057 atkarpos kapitalinio remonto techninis projektas		
18667	Projekto dalies vadovas	R. Tolvaiša	2024-03				
IŠILGINIS PROFILIS				Laida			
				0			
Etapas	UŽSAKOVAS			Žymuo: 2024-6-PP-S-2			Mastelis
PP	MB „Saivex“			1:500	Lapas	1	Lapų
				1			



PASTABOS:

1. asfaltbetonio dangos plotis rengiamas 5,50 m, kelkraščiai po 1,00 m.
2. kelio dangos konstrukcijos suprojektuotos remiantis KPT SDK 19 "Automobilių kelių standartizuotų dangų konstrukcijų projektavimo taisyklėmis".
3. nesant nustatytam vidutiniam metiniam paros eismo intensyvumui, priimama, kad ekvivalentinės 10t svorio ašies apkrovų skaičius mln. $A < 0,1$. Jeigu ESAs $< 0,05$ mln., tai asfalto pagrindo-dangos sluoksnis gali būti rengiamas 8 cm storio.
4. kelio dangos konstrukcijos klasė - DK 0,1.

	www.gatvesirkeliai.lt		Marijampolės sav. Liudvinavo sen. Liepynų k. Šaltanekių gatvės LS0057 atkarpos kapitalinio remonto techninis projektas		
	Individualios veiklos pažyma Nr. 630899				
18667	Projekto dalies vadovas	R. Tolvaiša	2024-09		
				KONSTRUKTYVINIS PJŪVIS	
				Laida	0
Etapas	UŽSAKOVAS				Mastelis
PP	MB „Saivex“		Žymuo: 2024-6-PP-S-3		Lapas
					Lapų
					1:50
					1
					1

PRIEDAI

TIIS paslaugos

"Topografinių ir inžinerinių tinklų planų erdvinių duomenų teikimas derinti ir tvarkyti" ataskaita

Sugeneruota: 2024-04-03 11:48

Paslaugos gavėjo informacija

Vardas ir pavardė: ██████████
GKP: 1GKV-1019

Paslaugos užsakymo informacija

Numeris: TIIS1-20240318-014929
Paslaugos nuoroda: <https://tiis.planuojatau.lt/portal/orders/TIIS1-20240318-014929>
Pavadinimas: Šaltalankių g., Liepynų k., Marijampolės sav.
Adresas: Šaltalankių g., Liepynų k., Marijampolės sav.
Prašymo teritorija: 0.55 ha
Pateikto plano tipas: Topografinis planas – pilnas turinys
Rezervuoti šulinių numeriai: Ne
Paslaugos gavėjo komentarai:
Paslaugos gavėjo įkeltas dokumentas: aiskinamasis.pdf, planas.pdf, schema.pdf, uzsakymas.pdf
Paslaugos būseną: Prašymas ir erdviniai duomenys priimti

Pateiktą planą ir plano ED derino

EDT organizacija: Marijampolės savivaldybės administracija (199)
EDT grupė: Marijampolės sav. Architektūros ir teritorijų planavimo skyrius (200)
Priimtas sprendimas: Erdviniai duomenys priimti automatiškai suėjus terminui
Administracinį sprendimą priėmusio asmens vardas ir pavardė: -
Pateiktas tikrinti EDR: gktr.dwg
Pridėti dokumentai: aiskinamasis.pdf, planas.pdf, schema.pdf, uzsakymas.pdf

Veiksmų ir organizacijos priimtų sprendimų išsklotinė

2024-03-19 11:42:41 Gauta užduotis "Priimti ED (TOPO)"
2024-04-03 11:42:45 Erdviniai duomenys priimti automatiškai suėjus terminui

ED pateikti susipažinti

Organizacija: AB „Energijos skirstymo operatorius“ ESO (80)
Organizacijos grupė: AB „Energijos skirstymo operatorius“. Elektros duomenys (81)

Gautas EDR: gktr.dwg

ED pateikti susipažinti

Organizacija: AB „Energijos skirstymo operatorius“ ESO (80)

Organizacijos grupė: AB „Energijos skirstymo operatorius“. Kauno regionas, dujotiekio duomenys

Gautas EDR: gktr.dwg

ED pateikti susipažinti

Organizacija: Marijampolės savivaldybės administracija (199)

Organizacijos grupė: Marijampolės sav. Aplinkotvarkos ir infrastruktūros skyrius (430)

Gautas EDR: gktr.dwg

ED pateikti susipažinti

Organizacija: Marijampolės savivaldybės administracija (199)

Organizacijos grupė: Marijampolės sav. Žemės ūkio skyrius (201)

Gautas EDR: gktr.dwg

ED pateikti susipažinti

Organizacija: Telia Lietuva, AB (86)

Organizacijos grupė: Telia Lietuva, AB. Kauno regionas, ryšių tinklo duomenys (423)

Gautas EDR: gktr.dwg

ED pateikti susipažinti

Organizacija: UAB „Skaidula“ (131)

Gautas EDR: gktr.dwg

ED pateikti susipažinti

Organizacija: UAB „Sūduvos vandenys“ (284)

Gautas EDR: gktr.dwg

ED pateikti susipažinti

Organizacija: VĮ „Lietuvos automobilių kelių direkcija“ LAKD (365)

Gautas EDR: gktr.dwg

ED pateikti susipažinti

Organizacija: VšĮ „Plačiajuostis internetas“ (303)

Gautas EDR:

gktr.dwg

NEKILNOJAMOJO TURTO REGISTRO DUOMENŲ BAZĖS IŠRAŠAS

2022-09-21 05:47:18

1. Nekilnojamojo turto registre įregistruotas turtas:

Registro Nr.: 44/2784142
Registro tipas: Žemės sklypas
Sudarymo data: 2022-09-19

Adresas: Marijampolės sav., Liudvinavo sen., Liepynų k., Šaltalankių g. 47

2. Nekilnojamieji daiktai:

2.1.

Žemės sklypas

Unikalus daikto numeris: 4400-5939-8380

Žemės sklypo kadastro numeris ir kadastro

vietovės pavadinimas: 5160/0004:661 Netičkampio k.v.

Daikto pagrindinė naudojimo paskirtis: Kita

Žemės sklypo naudojimo būdas: Pramonės ir sandėliavimo objektų teritorijos

Statusas: Suformuotas sujungus daiktus

Daikto istorinė kilmė: Gautas sujungus daiktus, unikalus daikto numeris 5160-0004-0247

Gautas sujungus daiktus, unikalus daikto numeris 5160-0004-0246

Žemės sklypo plotas: 0.5292 ha

Žemės ūkio naudmenų plotas viso: 0.4669 ha

iš jo: ariamos žemės plotas: 0.0098 ha

iš jo: sodų plotas: 0.1633 ha

iš jo: pievų ir natūralių ganyklų plotas: 0.2938 ha

Kitos žemės plotas: 0.0623 ha

Žemės ūkio naudmenų našumo balas: 49.1

Matavimų tipas: Žemės sklypas suformuotas atliekant kadastrinius matavimus

Vidutinė rinkos vertė: 12400 Eur

Vidutinės rinkos vertės nustatymo data: 2022-09-19

Vidutinės rinkos vertės nustatymo būdas: Masinis vertinimas

Kadastro duomenų nustatymo data: 2022-08-02

3. Daikto priklausiniai iš kito registro: įrašų nėra

4. Nuosavybė:

4.1.

Nuosavybės teisė

Savininkas: [redacted], gim. [redacted]

Daiktas: žemės sklypas Nr. 4400-5939-8380, aprašytas p. 2.1.

Įregistravimo pagrindas: 2021-04-27 Pirkimo - pardavimo sutartis Nr. 3380

2022-09-16 Nacionalinės žemės tarnybos teritorinio skyriaus

vedėjo sprendimas Nr. 20SK-1526-(14.20.110 E.)

Įrašas galioja: Nuo 2022-09-20

5. Valstybės ir savivaldybių žemės patikėjimo teisė: įrašų nėra

6. Kitos daiktinės teisės : įrašų nėra

7. Juridiniai faktai:

7.1.

Asmeninė nuosavybė

Daiktas: žemės sklypas Nr. 4400-5939-8380, aprašytas p. 2.1.

Įregistravimo pagrindas: 2021-04-27 Pirkimo - pardavimo sutartis Nr. 3380

Įrašas galioja: Nuo 2022-09-20

8. Žymos: įrašų nėra

9. Teritorijos, kuriose taikomos specialiosios žemės naudojimo sąlygos:

9.1.

Melioruotos žemės ir melioracijos statinių apsaugos zonos (VI skyrius, antrasis skirsnis)

Daiktas: žemės sklypas Nr. 4400-5939-8380, aprašytas p. 2.1.

Įregistravimo pagrindas: 2022-09-16 Nacionalinės žemės tarnybos teritorinio skyriaus

vedėjo sprendimas Nr. 20SK-1526-(14.20.110 E.)

Plotas: 4960.00 kv. m
Įrašas galioja: Nuo 2022-09-19

10. Daikto registravimas ir kadastro žymos:

10.1.

Kadastrinius matavimus atliko (kadastro žyma)

Daiktas: žemės sklypas Nr. 4400-5939-8380, aprašytas p. 2.1.
Įregistravimo pagrindas: 2014-04-17 Kvalifikacijos pažymėjimas Nr. 2M-M-2002
2022-08-02 Nekilnojamojo daikto kadastro duomenų byla
Įrašas galioja: Nuo 2022-09-19

10.2.

Suformuotas sujungimo būdu (daikto registravimas)
Daiktas: žemės sklypas Nr. 4400-5939-8380, aprašytas p. 2.1.
Įregistravimo pagrindas: 2022-08-02 Nekilnojamojo daikto kadastro duomenų byla
2022-09-16 Nacionalinės žemės tarnybos teritorinio skyriaus
vedėjo sprendimas Nr. 20SK-1526-(14.20.110 E.)
Įrašas galioja: Nuo 2022-09-19

11. Registro pastabos ir nuorodos: įrašų nėra

12. Kita informacija: įrašų nėra

13. Informacija apie duomenų sandoriui tikslinimą: įrašų nėra

Dokumentą atspausdino VĮ Registrų centro

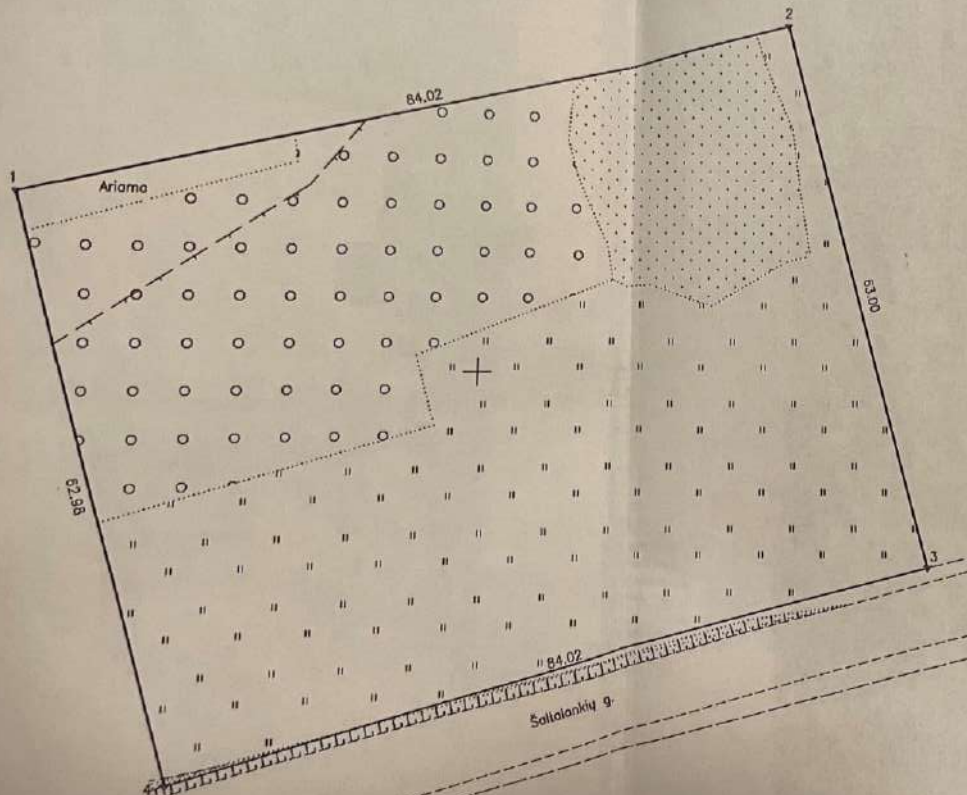
Įrašiusioji specialistė

AUTOMATINĖ SISTEMA





ŽEMĖS SKLYPO PLANAS M 1:500
Sklypo plotas 5292 m²



6043450.00
458350.00

SUTARTINIAI ŽYMEJIMAI

----- Nustatintos žemės riba

Katastru	vieta	Netičkampio	hiskas	sklypas
Žemės sklypo kadastro Nr. 5 1 6 0 0 0 0 4				
Savininkystė	Miejumponis			
Prekė	Ludvinava			
Susiję vietovės	Uspynių k.			
Sklypo namo Nr.	Šaltalankių g. 47, Skl. proj. Nr. 1			
Gretinys	Gretimoms žemės sklypo kadastro Nr.	Pastabas		
1-2	580/0004 245			
2-3	580/0004 373			
3-4		Šaltalankių g.		
4-1	580/0004 245			

Su pagal 2022 m. rugpjūčio mėn. 02 d. atliktą žemės sklypo ribų patikslinimą-parodymą parengtame žemės sklypo plane išbraižytomis ribomis ir apskaičiuotu žemės sklypo plotu sutinka

(žemės sklypo savininkas (savijonė arba bendruomenė) vardas, pavardė) *[Signature]* 2022-07-02
(parašas) (data)

MATININKAS T. VARANKA

MB GV prekyba, įmonės kodas 300763698
tel. Nr. +370 614 06100, el. p. tadesvaranka@gmail.com

Pareigos	Parašas	Vardas, pavardė	Data
Dirbitorius	<i>[Signature]</i>		2022-07-02
Matininkas			2022-07-02

Matininko kvalifikacijos pažymėjimo Nr.: EM-M-2002

[Signature]
Nuorašas tikras
Matininkas T. Varanka

Gauta
2020-08-21 Nr. GA-9286VALSTYBĖS ĮMONĖ REGISTRŲ CENTRAS
Lvovo g. 25-101, 09320 Vilnius, tel. (8 5) 2688 262, el. p. info@registrucentras.lt
Duomenys kaupiami ir saugomi Juridinių asmenų registre, kodas 124110246**NEKILNOJAMOJO TURTO REGISTRO DUOMENŲ BAZĖS IŠRAŠAS**

2020-08-18 10:05:05

1. Nekilnojamojo turto registre įregistruotas turtas:Registro Nr.: **44/2528418**
Registro tipas: **Statiniai**
Sudarymo data: **2020-06-16**Teritorija: **Marijampolės sav., Marijampolės sav. teritorija****2. Nekilnojamieji daiktai:**

2.1.

Kelias (gatvė) - LS0057 Šaltalankių gatvėAprašymas / pastabos: **Pagalbinė gatvė (D).**Unikalus daikto numeris: **4400-5474-1829**Daikto pagrindinė naudojimo paskirtis: **Kelių (gatvių)**Žymėjimas plane: **LS0057**Statybos pradžios metai: **1985**Statybos pabaigos metai: **1985**Statinio kategorija: **II grupės nesudėtingasis**Baigtumo procentas: **100 %**Ilgis: **1.339 km**Plotas: **197.90 kv. m**Eismo juostų skaičius: **Dvi**Gatvės kategorija: **Pagalbinė**Atkūrimo sąnaudos (statybos vertė): **198000 Eur**Fizinio nusidėvėjimo procentas: **75 %**Atkuriamoji vertė: **49400 Eur**Vidutinė rinkos vertė: **49400 Eur**Vidutinės rinkos vertės nustatymo būdas: **Atkuriamoji vertė**Vidutinės rinkos vertės nustatymo data: **2020-07-02**Kadastro duomenų nustatymo data: **2020-07-02****3. Daikto priklausiniai iš kito registro: įrašų nėra****4. Nuosavybė:**

4.1.

Nuosavybės teisėSavininkas: **MARIJAMPOLĖS SAVIVALDYBĖ, a.k. 111100960**Daiktas: **kelias (gatvė) Nr. 4400-5474-1829, aprašytas p. 2.1.**Įregistravimo pagrindas: **2020-07-31 Kitas juridinis dokumentas Nr. SA-6204**Įrašas galioja: **Nuo 2020-08-18****5. Valstybės ir savivaldybių žemės patikėjimo teisė: įrašų nėra****6. Kitos daiktinės teisės : įrašų nėra****7. Juridiniai faktai: įrašų nėra****8. Žymos: įrašų nėra****9. Teritorijos, kuriose taikomos specialiosios žemės naudojimo sąlygos: įrašų nėra****10. Daikto registravimas ir kadastro žymos:**

10.1.

Suformuotas naujas (daikto registravimas)Daiktas: **kelias (gatvė) Nr. 4400-5474-1829, aprašytas p. 2.1.**Įregistravimo pagrindas: **2020-07-02 Nekilnojamojo daikto kadastro duomenų byla****2020-07-31 Kitas juridinis dokumentas Nr. SA-6204**Įrašas galioja: **Nuo 2020-08-14**

10.2.

Kadastrinius matavimus atliko (kadastro žyma)Daiktas: **kelias (gatvė) Nr. 4400-5474-1829, aprašytas p. 2.1.**

[registravimo pagrindas: 2014-04-17 Kvalifikacijos pažymėjimas Nr. 2M-M-2018
2020-07-02 Nekilnojamojo daikto kadastro duomenų byla
[rašas galioja: Nuo 2020-08-14

11. Registro pastabos ir nuorodos: įrašų nėra

12. Kita informacija: įrašų nėra

13. Informacija apie duomenų sandoriui tikslinimą: įrašų nėra

Dokumentą atspausdino Turto registrų tvarkymo tarnybos Nekilnojamojo
turto registro departamento Nekilnojamojo turto registro Marijampolės
skyriaus vyresnioji registratorė



KOORDINA I ŽINIARAŠTIS

Pavadinimas LS0057 Šaltalanki gatv
Objekto buvimo vieta Marijampol s sav. Marijampol s sav. teritorija /
Unikalus numeris 4400-5474-1829

Kelio ruožas 0.000-1.339

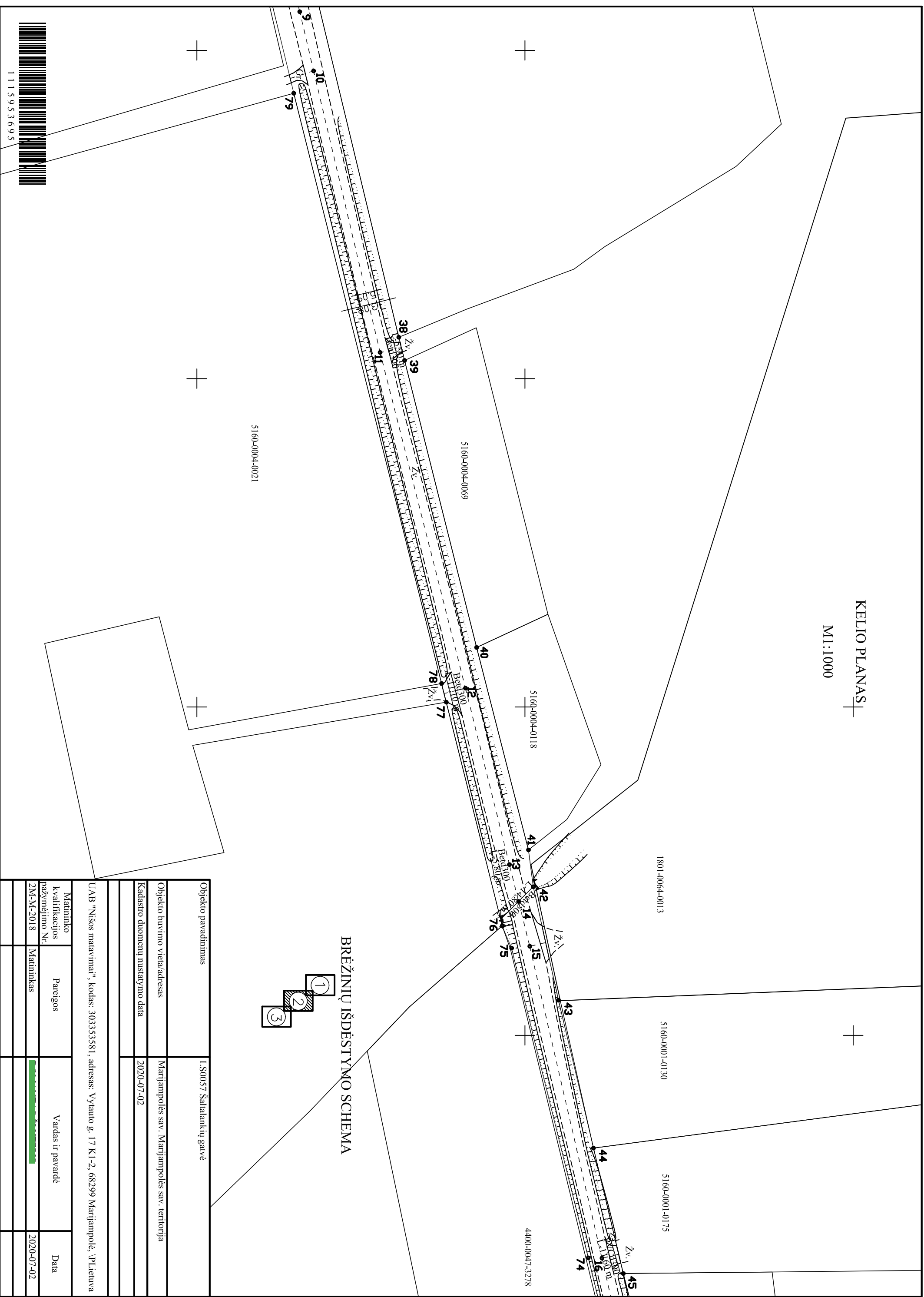
Koordinacijų sistema: LKS-94

Kelio riba			Kelio riba		
Taško Nr.	X	Y	Taško Nr.	X	Y
27	6043402,67	458334,65	62	6043636,03	459634,30
28	6043400,44	458341,10	63	6043637,52	459610,71
29	6043413,26	458399,64	64	6043640,29	459551,03
30	6043427,22	458451,35	65	6043641,89	459517,70
31	6043463,47	458588,86	66	6043643,38	459490,75
32	6043477,19	458646,68	67	6043646,67	459434,30
33	6043493,09	458710,22	68	6043647,79	459411,67
34	6043504,15	458750,85	69	6043647,75	459401,47
35	6043510,77	458773,87	70	6043648,74	459396,91
36	6043515,70	458794,59	71	6043647,99	459390,56
37	6043529,84	458855,81	72	6043645,19	459374,90
38	6043561,54	458987,37	73	6043638,14	459345,10
39	6043563,31	458994,46	74	6043619,28	459267,75
40	6043585,24	459081,84	75	6043595,91	459173,46
41	6043601,04	459143,53	76	6043593,06	459166,66
42	6043602,54	459154,74	77	6043576,00	459098,53
43	6043610,19	459189,29	78	6043574,57	459092,82
44	6043620,89	459234,33	79	6043529,56	458913,06
45	6043629,95	459272,57	80	6043489,61	458748,68
46	6043640,45	459313,24	81	6043441,80	458554,61
47	6043647,38	459340,22	82	6043397,23	458366,86
48	6043653,53	459368,49	83	6043391,16	458345,85
49	6043656,60	459386,57	84	6043387,30	458336,90
50	6043657,84	459399,03			
51	6043657,93	459404,48			
52	6043658,00	459427,71			
53	6043656,13	459461,90			
54	6043654,50	459495,12			
55	6043651,50	459537,19			
56	6043649,39	459573,00			
57	6043646,02	459622,56			
58	6043645,31	459642,94			
59	6043636,53	459642,79			
60	6043629,72	459642,43			
61	6043634,05	459639,64			

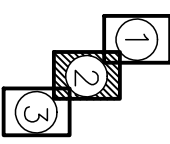
Kelio ašis			
Taško Nr.	Atskaitos taško km	X	Y
1	0,000	6043393,66	458335,97
2	0,006	6043395,18	458342,13
3	0,056	6043407,36	458390,76
4	0,175	6043436,52	458506,14
5	0,266	6043458,31	458594,39
6	0,380	6043485,65	458705,14
7	0,459	6043505,46	458780,94
8	0,495	6043514,23	458816,27
9	0,569	6043531,38	458888,25
10	0,588	6043535,60	458906,24
11	0,676	6043555,86	458992,03
12	0,781	6043581,87	459094,28
13	0,837	6043595,26	459148,01
14	0,848	6043598,05	459159,24
15	0,862	6043601,45	459172,87
16	0,960	6043623,44	459267,89
17	1,005	6043633,73	459312,17
18	1,061	6043647,56	459366,23
19	1,075	6043650,01	459379,98
20	1,095	6043652,75	459399,57
21	1,101	6043652,93	459405,80
22	1,159	6043650,19	459463,88
23	1,184	6043649,01	459488,95
24	1,219	6043646,76	459523,58
25	1,313	6043642,07	459617,22
26	1,339	6043640,14	459642,85




KELIO PLANAS
M1:1000



BREŽINIŲ IŠDĖSTYMO SCHEMA

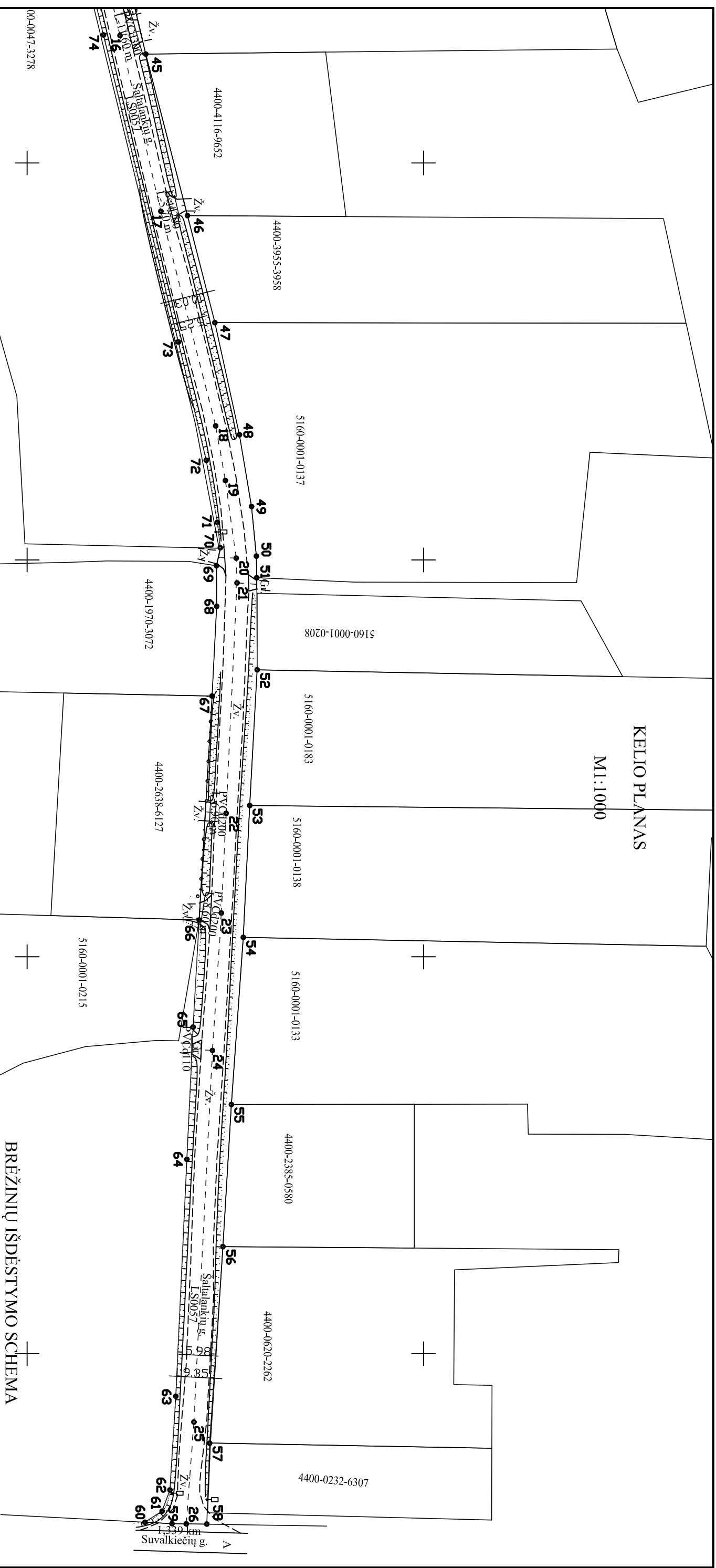


Objekto pavadinimas	LS0057 Šaltalankių gatvė		
Objekto buvimo vieta/adresas	Marijampolės sav. Marijampolės sav. teritorija		
Kadastro duomenų nustatymo data	2020-07-02		
UAB "Nišos matavimai", kodas: 303353581, adresas: Vytauto g. 17 K1-2, 68299 Marijampolė, Lietuva			
Matavinko kvalifikacijos pažymėjimo Nr.	Pareigos	Vardas ir pavardė	Data
2M-M-2018	Matavinkas	[Redacted]	2020-07-02

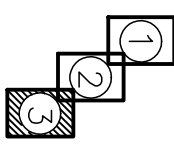


1115953695

KELIO PLANAS
M1:1000




BRĖŽINIŲ IŠDĖSTYMO SCHEMA



Objekto pavadinimas	LS0057 Saitalankių gatvė		
Objekto buvimo vieta/adresas	Marijampolės sav. Marijampolės sav. teritorija		
Kadastro duomenų nustatymo data	2020-07-02		
UAB "Nišos matavimai", kodas: 303353581, adresas: Vytauto g. 17 K1-2, 68299 Marijampolė, Lietuva			

Matavimo kvalifikacijos pažymėjimo Nr. 2M-M-2018	Pareigos	Vardas ir pavardė	Data
Matavimas			2020-07-02



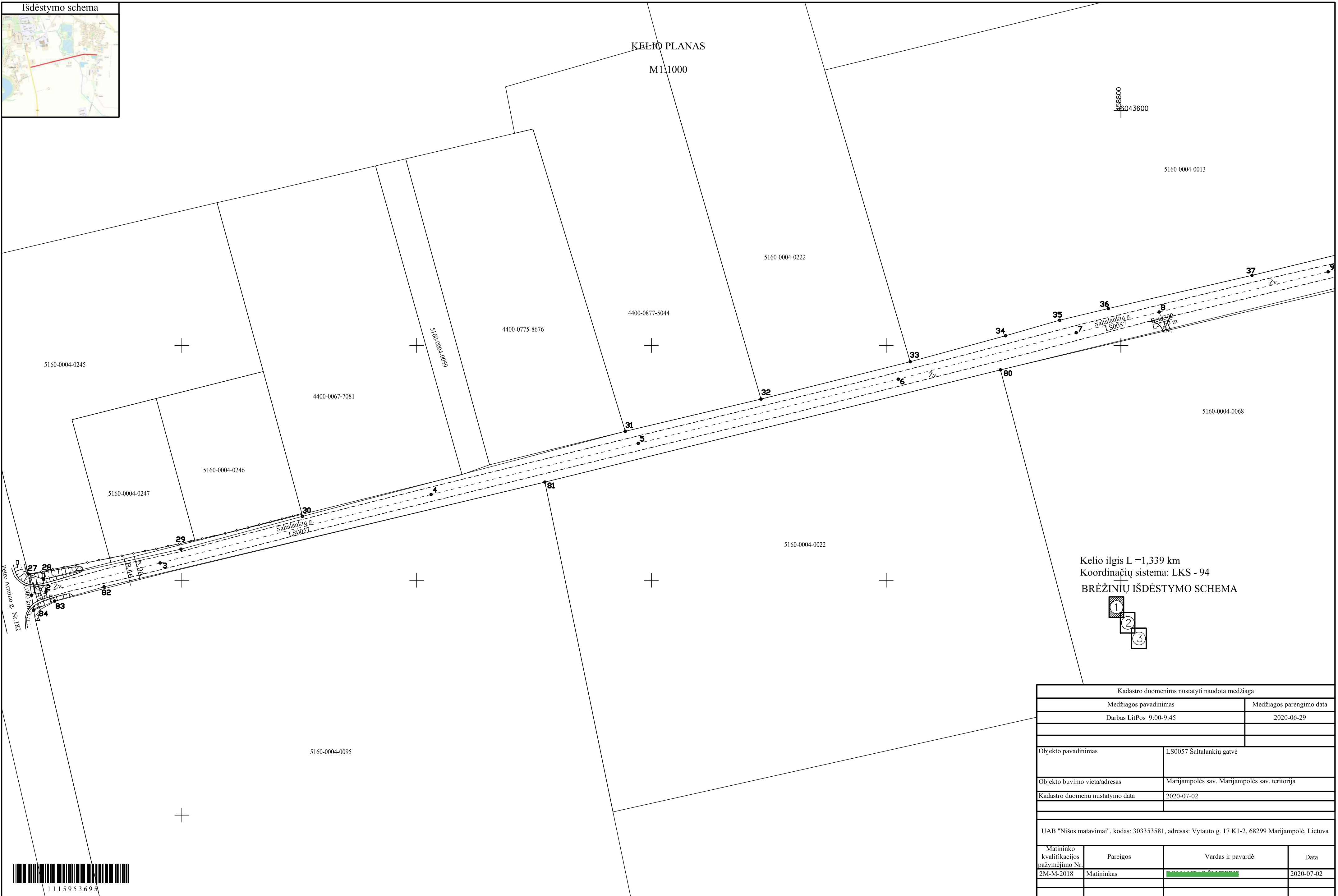
1115953695

Išdėstymo schema

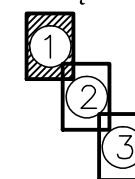


KELIO PLANAS

M1:1000



Kelio ilgis L = 1,339 km
 Koordinacijų sistema: LKS - 94
BRĖŽINIŲ IŠDĖSTIMO SCHEMA



Kadastro duomenims nustatyti naudota medžiaga			
Medžiagos pavadinimas	Medžiagos parengimo data		
Darbas LitPos 9:00-9:45	2020-06-29		
Objekto pavadinimas			
LS0057 Saltalankių gatvė			
Objekto buvimo vieta/adresas			
Marijampolės sav. Marijampolės sav. teritorija			
Kadastro duomenų nustatymo data			
2020-07-02			
UAB "Nišos matavimai", kodas: 303353581, adresas: Vytauto g. 17 K1-2, 68299 Marijampolė, Lietuva			
Matininko kvalifikacijos pažymėjimo Nr.	Pareigos	Vardas ir pavardė	Data
2M-M-2018	Matininkas	[Redacted]	2020-07-02



1115953695



Serija PPCA Nr. 00004710

Polisas (liudijimas) turi visus reikalaujamus rekvizitus ir yra laikomas PVM sąskaita faktūra.
Neapmokestinama PVM pagal LR PVM įstatymo 27 straipsnio nuostatas (Direktyvos 2006/112/EB nuostata).

Draudikas:	„If P&C Insurance AS“ (registracijos Nr. 10100168, Lōōtsa 8A, Talinas, Estijos Respublika. Duomenys apie bendrovę kaupiami ir saugomi Harju apskrities teismo registrų skyriuje), veikianti per „If P&C Insurance AS“ filialą (kodas 302279548, PVM kodas LT100005135013, užsienio juridinio asmens mokesčių mokėtojo kodas 2900764563, T. Narbuto g. 5, LT-08106 Vilnius. Duomenys apie filialą kaupiami ir saugomi Lietuvos Respublikos Juridinių asmenų registre)
Draudėjas:	RAMŪNAS TOLVAIŠA, asmens kodas [redacted], Vilnius, mob. tel. +370 [redacted] el. paštas info@gatvesirkeliai.lt
Draudimo objektas:	Civilinė atsakomybė profesinių paslaugų užsakovui, tretiesiems asmenims
Draudėjo veikla:	Statinių projektavimas
Sutartis galioja:	Nuo 2024.08.05 iki 2025.08.04 (imtinai)
Draudimo galiojimo teritorija:	Lietuva
Draudimo suma (vienam draudimui):	289.600,00 EUR
Draudimo suma (visam draudimo sutarties galiojimo laikotarpiui):	289.600,00 EUR
Franšizė:	2.900,00 EUR
Draudimo rūšis:	Statinio projektuotojo CA privalomasis draudimas
Draudimo grupė:	Bendrosios civilinės atsakomybės draudimas
Draudimo sutarties dalys:	Statinio projektuotojo civilinės atsakomybės privalomojo draudimo taisyklės, patvirtintos Lietuvos banko valdybos 2012 m. spalio 23 d. nutarimu Nr. 03-225 (Valstybės žinios, 2012-11-06, Nr. 128-6459) Šis draudimo liudijimas
Draudimo įmoka:	346,00 EUR mokama 2024 metais iki 08-15
Mokėti:	SEB bankas, AB, b.k. 70440, a.s. LT477044060001401775 Swedbank, AB, b.k. 73000, a.s. LT447300010000057076 Luminor Bank, AB, b.k. 40100, a.s. LT124010051005099664
Papildomos sąlygos ir informacija:	Draudimo sutartis sudaryta tarpininkaujant AON BALTIC, UADBB <ol style="list-style-type: none">Statinio projektuotojo civilinė atsakomybė draudžiama pagal statinio projektavimo darbų mastą per metus; Draudimo objektu nelaikomi Draudėjo projektuojami objektai ir/ar jų dalys, kurie šios sutarties sudarymo dieną jau yra perduoti užsakovui. Draudimo objektu laikomi Draudėjo šios sutarties sudarymo dieną nebaigti projektuoti objektai ir/ar jų dalys, kurie nėra perduoti užsakovui. Sudarydamas šią sutartį Draudikas vadovaujasi Draudėjo pateikta informacija apie nebaigtus projektuoti objektus ir/ar jų dalis.Pagal statinio projektuotojo civilinės atsakomybės privalomojo draudimo taisyklių 11 punktą šalių nustatytas laikotarpis yra 5 (penki) metai; Remiantis statinio projektuotojo privalomojo draudimo taisyklių punktu 15.6, finansiniai nuostoliai, nesusiję su žalos padarymu turtui, asmens sveikatai, gyvybei ir (ar) neatsirandantys kaip žalos turtui, asmens sveikatai, gyvybei pasekmė nėra draudžiami.Draudimo įmoka apskaičiuota esant planuojamoms 20.000 € pajamoms iš statinių projektavimo veiklos per šios draudimo sutarties galiojimo laikotarpį. Jei faktinės Draudėjo pajamos pasibaigus draudimo laikotarpiui viršys prieš sudarant sutartį nurodytas planuojamas pajamas (20.000 €), draudimo įmoka bus perskaičiuojama ir papildoma įmoka bus apskaičiuota remiantis draudimo liudijime numatytu draudimo tarifu (1,73 %) pagal faktines pajamas. Nurodyta draudimo įmoka (346,00 €) yra minimali;

4. Pasibaigus draudimo sutarčiai, nutraukiant draudimo sutartį, pratęsiant draudimo laikotarpį, ne vėliau kaip 20 dienų nuo draudimo laikotarpio pasibaigimo, nutraukimo dienos Draudėjas pateikia Draudikui patikslintus duomenis apie pajamas ir sumoka papildomą įmoką per Draudiko pranešime (sąskaitoje) nustatytą terminą.

Draudėjas, pasirašydamas šią draudimo sutartį, aiškiai ir vienareikšmiškai pareiškia, kad jam nėra pareikšti jokie reikalavimai ir/ar pretenzijos dėl vykdomos veiklos, taip pat Draudėjui nėra žinomos jokios aplinkybės, dėl kurių gali būti pareikšti tokie reikalavimai ir/ar pretenzijos dėl vykdomos veiklos. Šio pareiškimo atitikimas tikrovei yra esminė sąlyga, kuriai esant draudikas sutinka sudaryti šią draudimo sutartį. Paaiškėjus, kad šis pareiškimas neatitinka tikrovei, tai yra laikoma esminiu draudimo sutarties sąlygų pažeidimu, kuriam esant draudikui neatsiranda jokia pinigine prievolė, įskaitant prievolę mokėti draudimo išmokas.

Draudimo produkto informacinis dokumentas: Susipažinkite su draudimo produkto informaciniu dokumentu mūsų interneto svetainės www.if.lt profesinės civilinės atsakomybės draudimo puslapyje arba sekdami šią nuorodą: <https://www.if.lt/ipid-projektuotojo-civ-atsakomybe>. Jei pageidaujate šį dokumentą gauti kitu būdu – el. paštu ar paštu, parašykite mums draudimas@if.lt arba paskambinkite tel. +370 5 210 8800, ir mes nedelsdami Jums išsiųsime.

Privatumo politika: If P&C Insurance AS filialas (duomenų valdytojas) tvarkys duomenis apie draudėją, apdraustąjį kaip tai numatyta Privatumo politikoje šiais tikslais: 1. Įvertinti draudimo riziką ir apskaičiuoti draudimo įmoką-; 2. Sudaryti ir administruoti draudimo sutartį, įskaitant ir pranešto įvykio administravimą bei draudimo išmokos mokėjimą. Sudarydamas draudimo sutartį draudėjas patvirtina, kad susipažino su Privatumo politika (<https://www.if.lt/privatumo-politika>), kuri prieinama adresu www.if.lt.

Ginčų sprendimas: Jei turite pastabų ar esate nepatenkintas mūsų paslaugomis, visuomet galite užpildyti atsiliepimo formą mūsų interneto svetainėje www.if.lt/atsiliepimai, parašyti el. paštu atsiliepimai@if.lt arba paštu T. Narbuto g. 5, LT-08106 Vilnius. Taip pat Jūs galite kreiptis į Lietuvos banką, kuris nagrinėja vartotojų ir draudimo bendrovių ginčus. Lietuvos banko kontaktai: tel. 8 800 50 500, el. paštas info@lb.lt, Gedimino pr. 6, 01103 Vilnius, www.lb.lt.

Sutarties vykdymas: Draudiko adresas korespondencijai ir sutarties vykdymui: If P&C Insurance AS filialas, adresas: T. Narbuto g. 5, LT-08106 Vilnius, kodas: 302279548, telefonas: +370 5 210 8800, tinklapio adresas: www.if.lt. Apie įvykį praneškite mums užpildydami pranešimo formą mūsų tinklalapyje www.if.lt. Draudėjo adresas korespondencijai: RAMŪNAS TOLVAIŠA, [redacted], Vilnius, el. paštas info@gatvesirkeliai.lt.

2024.07.09

Pasirašydamas šį draudimo liudijimą ir/ar sumokėdamas pirmąją draudimo įmoką pagal jį, Draudėjas patvirtina, kad šiame draudimo liudijime nurodytų draudimo taisyklių kopiją gavo, su taisyklėmis susipažino ir su jomis sutinka.

If P&C Insurance AS filialas



RAMŪNAS TOLVAIŠA

"If P&C Insurance AS" filialo Lietuvoje direktoriaus



MARIJAMPOLĖS SAVIVALDYBĖS TARYBA

SPRENDIMAS DĖL MARIJAMPOLĖS MIESTO TERITORIJOS BENDROJO PLANO PATVIRTINIMO

2017 m. rugsėjo 25 d. Nr. 1-229
Marijampolė

Vadovaudamasi Lietuvos Respublikos vietos savivaldos įstatymo 16 straipsnio 2 dalies 32 punktu, Lietuvos Respublikos teritorijų planavimo įstatymo 27 straipsnio 3 dalimi ir Kompleksinio teritorijų planavimo dokumentų rengimo taisyklių, patvirtintų Lietuvos Respublikos aplinkos ministro 2014 m. sausio 2 d. įsakymu Nr. D 1-8 „Dėl Kompleksinio teritorijų planavimo dokumentų rengimo taisyklių patvirtinimo“, 127 punktu, atsižvelgdama į Valstybinės teritorijų planavimo ir statybos inspekcijos prie Aplinkos ministerijos Kauno teritorijų planavimo ir statybos valstybinės priežiūros departamento 2017-09-06 teritorijų planavimo dokumento patikrinimo aktą Nr. TPI-131-(15.4), Marijampolės savivaldybės taryba n u s p r e n d ž i a:

1. Patvirtinti Marijampolės miesto teritorijos bendrąjį planą (pridedama).
2. Pripažinti netekusiu galios Marijampolės savivaldybės tarybos 2012 m. rugpjūčio 27 d. sprendimo Nr.1-605 „Dėl Marijampolės miesto teritorijos bendrojo plano patvirtinimo“ 1 punktą.

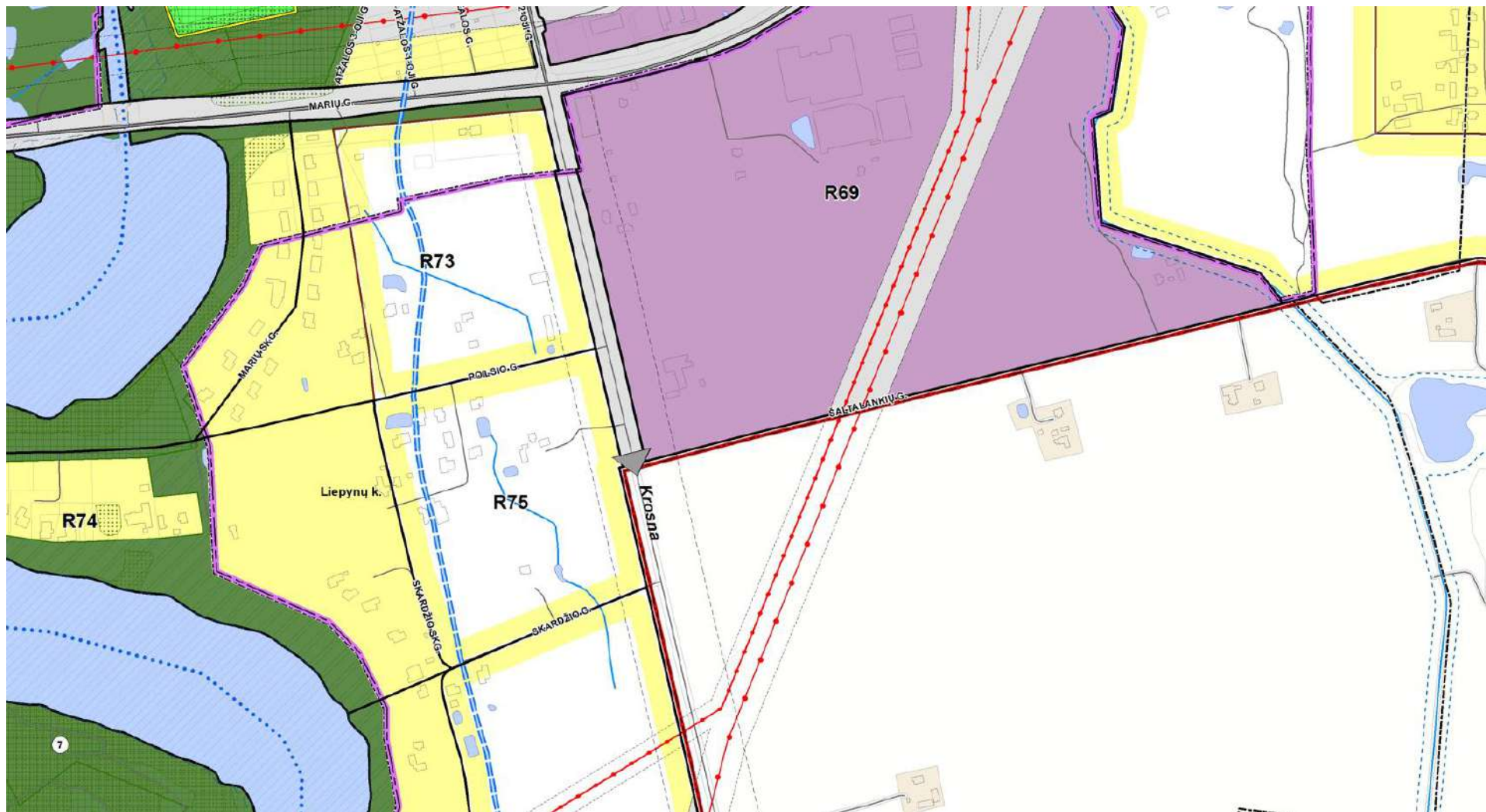
Šis sprendimas gali būti skundžiamas Lietuvos Respublikos administracinių bylų teisenos įstatymo nustatyta tvarka.

Laikiniai einanti savivaldybės mero pareigas

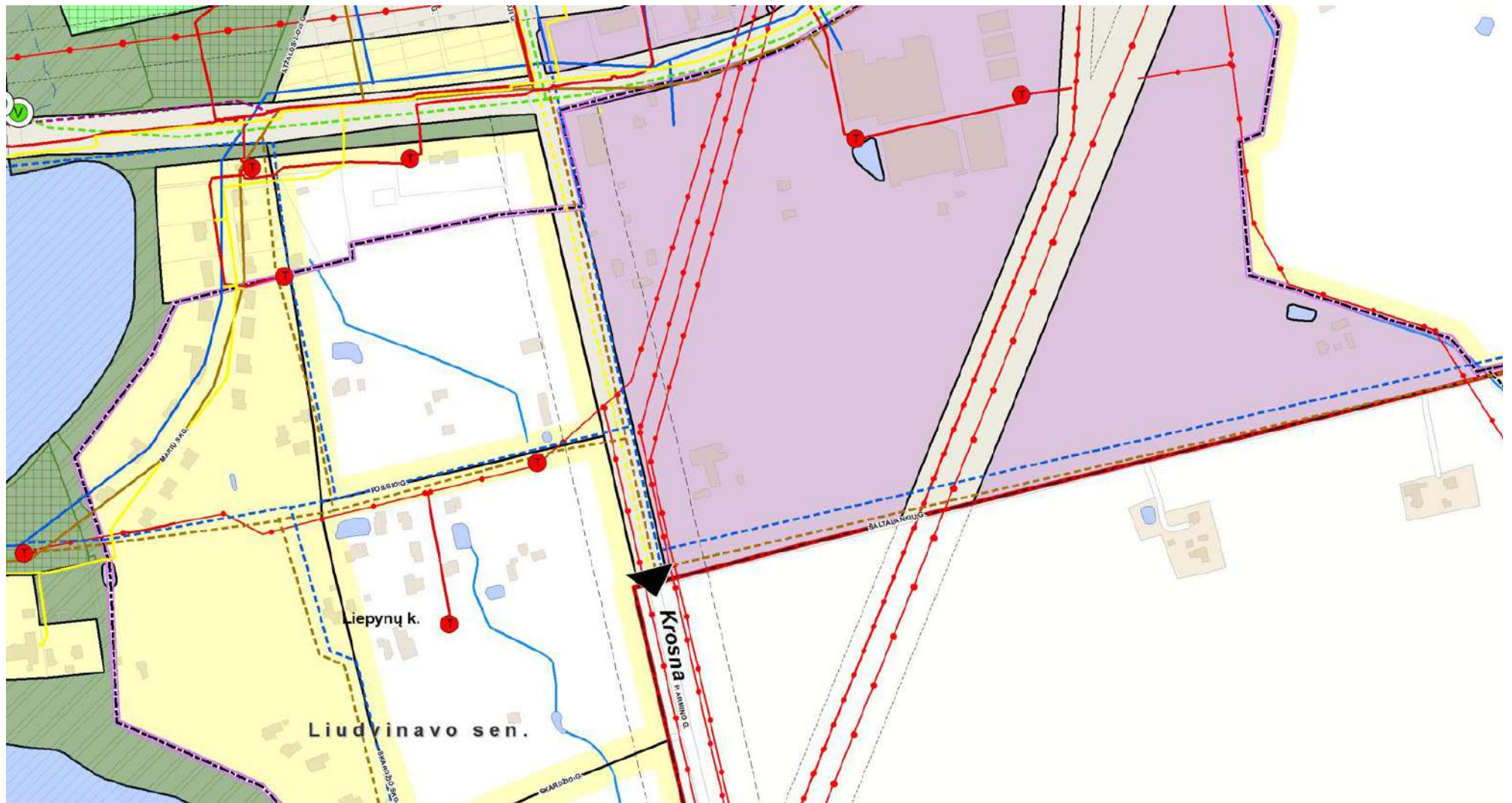


Sprendimą paskelbti: INFOLEX ; Interneto svetainėje ; TAR

Marijampolės miesto Bendrojo plano Pagrindinis brėžinio ištrauka



Marijampolės miesto Bendrojo plano Inžinerinės infrastruktūros brėžinio ištrauka



Marijampolės miesto Bendrojo plano Susisiekimo brėžinio ištrauka

