

MINDAUGAS VELEPOLSKAS

Individualios veiklos vykdymo pažyma Nr.051672

PROJEKTO VADOVAS
Tel.8 686 93913

UŽSAKOVAS.... DNSB „Energetikas“

**OBJEKTAS... AUTOMOBILIŲ STOVĖJIMO AIKŠTELĖS JUKNEVIČIAUS
G. 14, MARIJAMPOLĖJE SUPAPRASTINTAS
STATYBOS PROJEKTAS**

PROJEKTO ETAPAS..... Supaprastintas statybos projektas

STATINIO KATEGORIJA.. II gr. nesudėtingas

STATYBOS RŪŠIS... Nauja statyba

STATINIO PASKIRTIS... Kitos paskirties inžinerinis statinys

PROJEKTO DALIS... Projektiniai pasiūlymai

PROJEKTO NR..... 2206

PROJEKTO VADOVAS.....

MINDAUGAS VELEPOLSKAS
ATESTATO NR. 19149

MARIJAMPOLĖ 2022

Pritariu: DNSB pirmininkė

Violeta Geležauskienė

1.2. PROJEKTO RENGIMO PAGRINDAS

1.2.1.PRIVALOMŲJŲ PP RENGIMO DOKUMENTŲ SĄRAŠAS

2.1.1. Pažymėjimai apie nekilnojamojo turto registre įregistruotą žemės sklypą ir statinius.

2.1.2. Žemės sklypo planas
Projektiniai pasiūlymai

1.2.2. PAGRINDINIŲ NORMATYVINIŲ STATYBOS TECHNINIŲ DOKUMENTŲ, KURIAIS VADOVAUJANTIS PARENGTAS PP, SĄRAŠAS

1.2.2.1. LR Įstatymai:

1. LR Statybos įstatymas. 1996. 03.19 Nr.1-1240
2. LR Atliekų tvarkymo įstatymas. 1998-06-16 Nr. VIII-787
3. 3. LR Žemės įstatymas.
4. 6. LR Specialiųjų žemės naudojimo sąlygų

1.2.2.2. Statybos techniniai reglamentai:

1. STR 1.01.03:2017 Statinių klasifikavimas
2. STR 1.01.02:2016 Normatyviniai statybos techniniai dokumentai
3. STR 1.01.04:2015. Statybą leidžiantys dokumentai. Statybos užbaigimas. Statybos sustabdymas. Savavališkos statybos padarinių šalinimas. Statybos pagal neteisėtai išduotą statybą leidžiantį dokumentą padarinių šalinimas.
4. STR 1.01.08:2002 Statinio statybos rūšys
5. STR 1.04.04:2017 „Statinio projektavimas, projekto ekspertizė“
6. STR 2.01.01(1):2005 Esminiai statinio reikalavimai. Mechaninis patvarumas ir pastovumas.
7. STR 2.01.01(3):1999 Esminiai statinio reikalavimai. Higiena, sveikata, aplinkos apsauga
8. Statybos techninis reglamentas STR 2.06.04:2014. Gatvės ir vietinės reikšmės keliai. Bendrieji reikalavimai.
9. Statybos techninis reglamentas STR 2.03.01:2019. Statinių prieinamumas
10. Vandentiekis ir nuotekų šalintuvas. Pastato inžinerinės sistemos. Lauko inžineriniai tinklai

MV	2206-01-PP-.AR	Data	Lapas	Lapų	Laida
		2022	3	6	0

2. AIŠKINAMASIS RAŠTAS

2.1. Statinys. Automobilių stovėjimo aikštelės Juknevičiaus g. 14, Marijampolėje supaprastintas statybos projektas

Užsakovas. DNSB „Energetikas“

Statybos ir projektavimo finansavimo šaltiniai. Nuosavos lėšos, gyventojų ir Marijampolės savivaldybės biudžeto lėšos

Projektavimo etapai (stadijos). Projektas rengiamas vienu etapu

Statybos rūšis.–Nauja statyba

Statinio paskirtis. Kita. Inžineriniai statiniai

Statinio kategorija. II grupės nesudėtingasis

2.2 Atlikti tyrinėjimai.

Topografinė nuotrauka 2022 m.

2.3..Trumpas statybos sklypo apibūdinimas

Klimato sąlygos. Pagal RSN 156-94 „Statybinė klimatologija“ duomenis

Marijampolėje ir greta jos yra tokie:

- 1) vidutinė metinė oro temperatūra +6,7 °C;
- 2) santykinis metinis oro drėgnumas 81%;
- 3) vidutinis metinis kritulių kiekis 630 mm;
- 4) maksimalus paros kritulių kiekis (absoliutus maksimumas) 82,5 mm;
- 5) vyraujančios stipriausių vėjų kryptys: sausio mėn. – iš PV, V, P, PR, liepos mėn. – iš V, PV, ŠV, P;
- 6) vidutinis metinis vėjo greitis 3,4 m/s;

Pagal STR 2.05.04:2003 „Poveikiai ir apkrovos“ Marijampolė priskiriama I-ajam vėjo greičio rajonui su pagrindine atskaitine vėjo greičio reikšme 24 m/s ir I – ajam sniego apkrovos rajonui su sniego antžeminės apkrovos charakteristine reikšme 1,2 kN/m² (120 kg/m²).

Teritorija, reljefas. Teritorija, kurioje projektuojama automobilių stovėjimo aikštelė, yra Juknevičiaus g. 14, Marijampolėje. Reljefas sklype nežymiai žemėjantis į šiaurę vakarų pusę.

Gretimos teritorijos, keliai. Teritorija užstatyta. Miesto dalis. Įvažiavimas iš pagrindinės Juknevičiaus gatvės.

1. Žemės sklypas. kad. Nr.1801/0005:64, naudojimo paskirtis - kita, naudojimo būdas – daugiabučių gyvenamųjų pastatų ir bendrabučių teritorijos.

Sklypo plotas 2201 m². žemės sklypo užstatymo plotas esamas.

Specialiosios sąlygos:Kelio servitutas (tarnaujantis daigtas) Elektros, ryšių linijų, šilumos tiekimo,vandentiekio lietaus ir fekalinės kanalizacijos, dujotiekio tinklų, požeminio vandens vandenviečių apsaugos zona

2.4. Statomas statinys

Statinio pagrindinės charakteristikos, paskirtis, paslaugų apimtis. Numatoma automobilių stovėjimo aikštelė 25 vietų.

Projektuojama asfaltuota automobilių stovėjimo aikštelė panaudojant esamą asfaltbetonio dangą prie įvažiavimo. Rengiami pagrindai ir asfaltbetonio danga vejose.

MV	2206-01-PP-AR	Data	Lapas	Lapų	Laida
		2022	4	6	O

2.4.1. Trumpas statinio projektinių sprendinių aprašymas

Didžiausias plotas į pietvakarius nuo gyvenamojo namo, bet didesnėje dalyje paklotos požeminės komunikacijos, todėl galima panaudoti tik nedidelį plotą aikšteliai. Dėl šios priežasties aikštelė formuojama iš 3 dalių

Pirmoje aikštelėje (prie įėjimo į pastatą) numatoma pašalinti eglę kurios šaknys visiškai žemės paviršiuje ir virsdama gali pažeisti netgi pastatus. Atstatoma pažeista veja. Po numatoma aikšteliu praeina lietaus tinklai. Antroje aikštelėje išsaugomi medžiai ir atstatoma statybos metu pažeista veja. Trečioje aikštelėje (prie gatvės) automobilius numatoma statyti 45 laipsnių kampu, kad išsaugoti kuo daugiau medžių. Šalinamos 2 liepos.

Naujai įrengta aikštelė talpins 25 lengvuosius automobilius. Toks automobilių skaičius numatytas gyventojų pasirinkimu nes namas turi 25 butus, bei įvertinus bendrijos finansines galimybes, žalius plotus, esamus inžinerinius tinklus ir kita.

2 vietos numatytos automobiliams, kurių savininkai turi negalią.

Gyventojų pageidavimu geologiniai tyrinėjimai neatliekami.

Numatomi pagrindiniai rodikliai:

Pavadinimas	Mato vnt.	Kiekis
SKLYPAS		
1. Sklypo plotas	m ²	2201
2. Sklypo užstatymo intensyvumas	%	esamas
3. Sklypo užstatymo tankis	%	esamas
KITI STATINIAI		
1. Automobilių stovėjimo aikštelė (tame sk.)	m ²	553
-1 aikštelė	m ²	113
-2 aikštelė	m ²	231
-3 aikštelė	m ²	125
-4 privažiavimas	m ²	84
2. Automobilių stovėjimo vietų skaičius	vnt.	25
3. Šaligatvio dangos plotas	m ²	19

Nuo pastato rūšio (randasi elektros skydinė) iki artimiausios stovėjimo aikštelės paklojamas PVC vamzdis d 50 elektros kabeliui į numatomą elektromobilių pakrovimo aikštelę su šulinėliu d250 ir dangčiu.

Pagal išduotas UAB „Sūduvos vandenys“ TS lietaus nuotekos pajungiamos į sklype esančius tinklus.

Rekonstrukcijos metu esami inžineriniai tinklai bus apsaugoti ir nebus pažeisti.

Pravažiavime į aikštelę Nr. 2 esami elektros ir ryšių tinklai apsaugomi remontiniais vamzdžiais ir papildomai paklojamas PVC atsarginis vamzdis .

Visi inžineriniai šuliniai sulyginami su danga

2.5. Esminių statinio reikalavimų užtikrinimas projekte

Mechaninis patvarumas ir pastovumas. Statinio konstrukcijos esamos.

Statinyje suprojektuotas ir turi būti pastatytas taip, kad statybos ir naudojimo metu galintys veikti poveikiai nesukeltų viso statinio, neleistinų deformacijų, žalos kitoms statinio dalims, įrenginiams ar sumontuotai įrangai dėl didelių konstrukcijų deformacijų ir žalos, kurios pasekmės yra neadekvačios jų sukėlusiai ypatingai priežasčiai.

Projekte įvertinti statinių ir jų dalių naudojimo reikalavimai, poveikių įtaka, statinių ar jų dalių nuovargis, poveikių ir statybos produktų savybių reikšmės.

Statybos produktai naudojami tokie, kurie gali būti tiekiami į rinką ir kurių charakteristikos užtikrina, kad, produktus įkonstravus į statinį, visas statinys ar jo dalys tenkins Esminį reikalavimą.

MV	2206-01-PP-AR	Data	Lapas	Lapų	Laida
		2022	5	6	O

Gaisrinė sauga.

Situacija yra esama, aplinkui yra keletas hidrantų ir šalia pastato, kitoje gatvės pusėje didelė kūdra. Automobiliai statomi tik nužymėtose vietose..

Higiena, sveikata, aplinkos apsauga.

Konstrukcijoms ir apdailai naudojamos žmogaus sveikatai nekenksmingos medžiagos. Išlaikytas norminis atstumas nuo gretimų gyvenamųjų namų ir sklype esančio gyvenamojo namo.

Žmonių su negalia sprendiniai

Projektuojamoje aikštelėje numatyta 48 automobilių stovėjimo vietos. Pagal STR 2.03.01:2019, „Statinių prieinamumas“ neįgaliesiems numatoma dvi A ir B tipo neįgaliųjų automobilių stovėjimo vietos.

Stovėjimo vieta pažymima horizontaliu ženkliniu „Neįgalusis“ (1.24) bei vertikaliu kelio ženklu „Neįgalieji“ (846)

Ženklinimas įrengiamas vadovaujantis STR-ais: „Statinių prieinamumas“, „Gatvės ir vietinės reikšmės keliai. Bendrieji reikalavimai“ bei KET reikalavimais.

Naudojimo sauga

Statyns suprojektuotas taip, kad jį naudojant ir prižiūrint būtų išvengta nelaimingų atsitikimų (paslydimo, kritimo, susidūrimo, nudegimo, nutrenkimo sužalojimo elektros srove, sprogo ir pan.) rizikos.. Kad būtų išvengta kritimo užkliuvus ar apvirtus, pastatuose nėra staigaus lygio kritimo, slidumo pasikeitimo ar žemų kliūčių. Žiemą šalinti sniego sankaupas .

Statybos įtaka aplinkai. Darbai bus atliekami dalinai uždaroje teritorijoje įrengus papildomą statybos vietos aptvėrimą, todėl aplinkai didelės įtakos nebus. Projekto sprendiniai trečiųjų asmenų interesamas poveikio neturės.

Atliekų tvarkymas. Projektuojamam objektui rangovas privalo sudaryti sutartį su atliekas tvarkančia į mone dėl statybinių atliekų išvežimo.

Projekto vadovas



M. Velepolskas


MV	2206-01-PP-AR	Data	Lapas	Lapų	Laida
		2022	6	6	0

Automobilių stovėjimo aikštelės Juknevičiaus g. 14, Marijampolėje statybos

PROJEKTINIŲ PASIŪLYMŲ RENGIMO UŽDUOTIS

2022 m. gegužės mėn. 19 d.

1. **Statytojas (užsakovas)** – DNSB „Energetikas“
2. **Projektuotojas** – Mindaugas Velepolskas, Individualios veiklos vykdymo pažyma Nr.051672, kvalifikacijos atestatas Nr. 19149
3. **Statinio projektas** – **Automobilių stovėjimo aikštelės Juknevičiaus g. 14, Marijampolėje supaprastintas statybos projektas**
4. **Statinio kategorija** — nesudėtingas II rg. statinys.
5. **Statinio statybos rūšis** – Nauja statyba
6. **Žemės sklypas** – kad. Nr.1801/0005:64, naudojimo paskirtis - kita, naudojimo būdas – daugiabučių gyvenamųjų pastatų ir bendrabučių teritorijos.
Sklypo plotas 2201 m². žemės sklypo užstatymo plotas esamas.
7. **Statinio paskirtis ir šios paskirties (paslaugų gamybos ir pan.) techniniai, ekonominiai rodikliai** – kitos paskirties inžineriniai statiniai, užstatymo plotas apie 450 m² ., apie 24 lengvųjų automobilių vietas.
8. **Statybos periodiškumas, jos etapai bei kitos sąlygos** – statyba numatoma 1 etapu.
9. **Pagrindiniai reikalavimai dėl architektūrinio** – planinio sprendimo – Aikštelė numatoma dviejų dalių. Viena dalis prie gatvės priešais namą, antra dalis sklypo, rytinėje dalyje.
10. **Pagrindiniai nurodymai dėl konstruktyvinių sprendimų ir naudotinių statybinių medžiagų** – Projektuojama asfaltuota automobilių stovėjimo aikštelė panaudojant esamą asfaltbetonio dangą prie įvažiavimo. Rengiami pagrindai ir asfaltbetonio danga vejoje.
11. **Nurodymas dėl pastatų inžinerinių įrenginių** – Inžinerinių tinklų planuojamoje teritorijoje nėra.
12. **Nurodymai dėl kiemo ir magistralinių inžinerinių tinklų (už projektavimo objekto žemės sklypo ribų)** – Nėra
13. **Nurodymai dėl sklypo sutvarkymo** – Atstatoma pažeista veja. Išsaugojama eglė pirmoje aikštelėje (priešais pastatą). Kitų medžių aikštelės ribose nėra.
14. **Projektiniai pasiūlymai rengiami** – informuoti visuomenę apie statinių paskirties keitimą pagal STR 1.04 04:2017 8 straipsnio 60 p.
15. **Projektinių pasiūlymų sudėtis** – pagal STR 1.04.04:2017 „Statinio projektavimas, projekto ekspertizė“ reikalavimus. Pateikiama: aiškinamasis raštas, preliminarūs situacijos, sklypo sutvarkymo planai, lietaus nuvedimas.



2

16. Statytojo pateikiami dokumentai – Projektinių pasiūlymo rengimo užduotis, žemės sklypo ir pastatų nuosavybės dokumentai, žemės sklypo ir pastatų kadastrinių matavimų dokumentai

17. Kiti – projektinius pasiūlymus numatoma parengti per 2 mėnesius nuo Projektinių pasiūlymo rengimo užduoties patvirtinimo.

Statytojui pateikiama 1 projektinių pasiūlymų popierinė byla ir kompiuterinė laikmena.

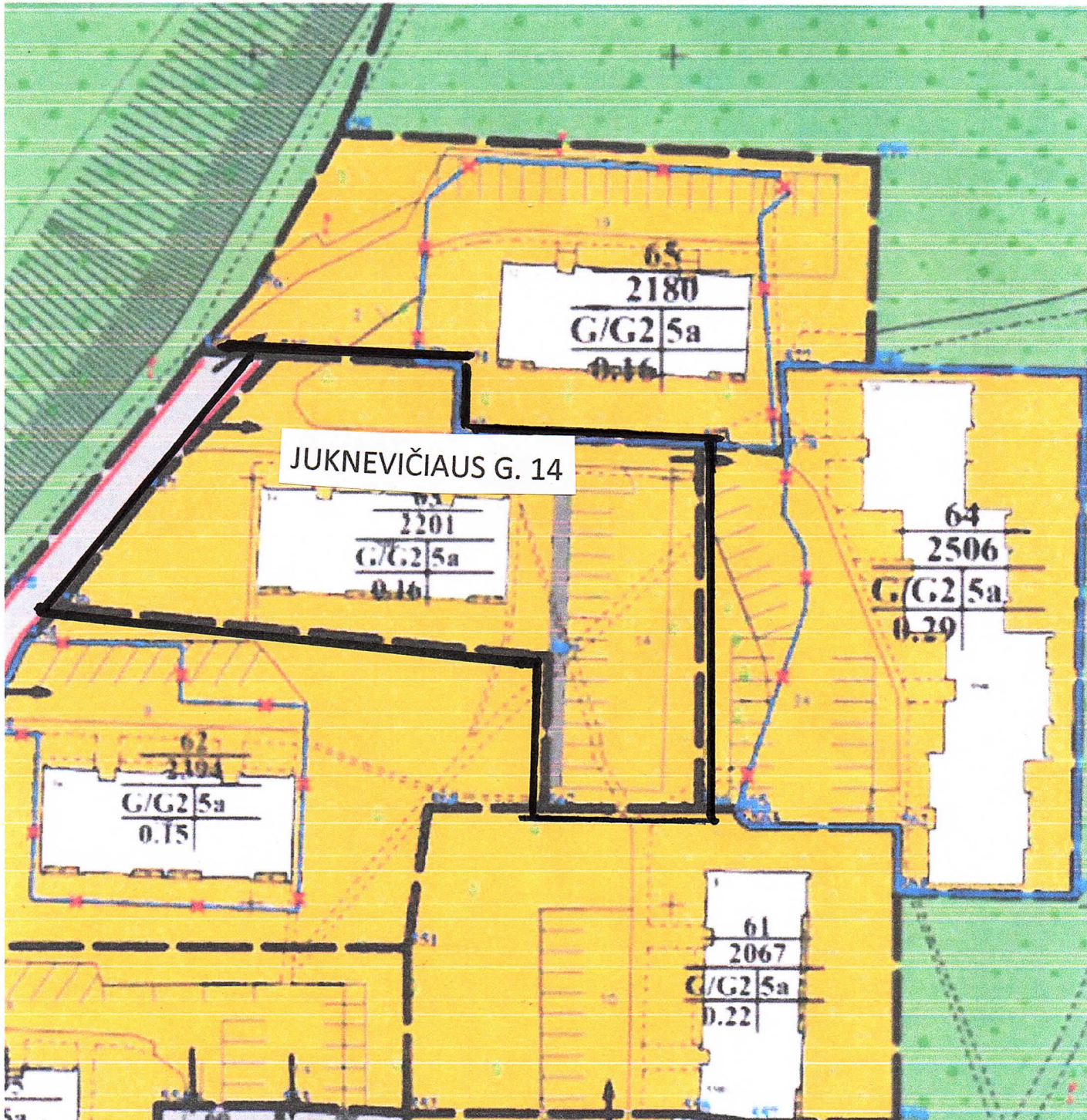
Statytojas DNBS pirmininkė

Violeta Geležauskienė

Projekto vadovas (kval. atest. Nr. 19149)

Mindaugas Velepolskas

IŠTRAUKA IŠ BENDROJO PLANO

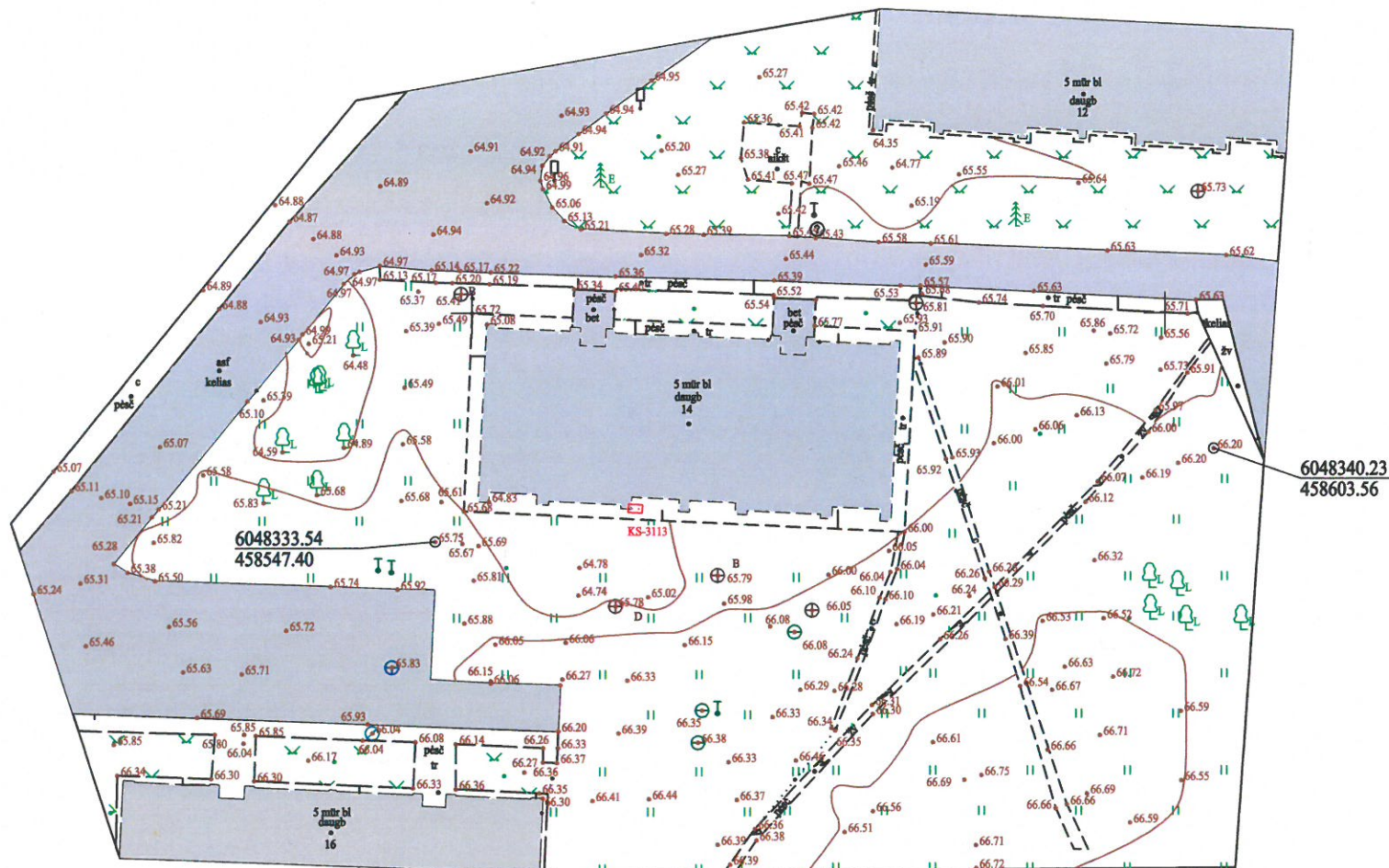




TOPOGRAFINIS PLANAS M 1:500

S

51/29 - 0134 51/29 - 0135



458500

6048300

Objektas	R. JUKNEVIČIAUS G. 14., MARIJAMPOLĖS M.							
Plano tipas	Topografinis planas - pilnas turinys							
UAB "NTmatininkai" Į. k. 302311330 tel. Nr. +370 646 35040; el. p. kristina.kiseliyte@gmail.com					Pagrindinis objektų padėties tikslumas, cm			
					horizontalios padėties: 10		vertikalios padėties: 10	
Kv. paž. Nr.	Vardas ir pavardė	Parašas	Data	Mastelis	Koordinacių sistema	Aukščių sistema	Lapas	Lapų
IGKV-1017	Kristina Kiseliyte	[Signature]	2022-05-03	1:500	LKS 94	LAS07	1	1
Užsakovas	DNSB "ENERGETIKAS"			Rangovas				

SITUACIJOS SCHEMA M1:2000



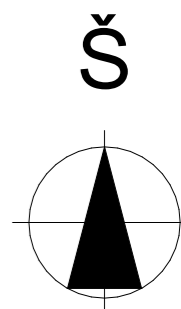
Juknevičiaus g. 14,
planuojama aikštelė

0	2022 10	STATYBOS LEIDIMUI GAUTI			
LAIDA	IŠLEIDIMO DATA	LAIDOS STATUSAS IR IŠLEIDIMO PRIEŽASTIS (JEI TAIKOMA)			
Ind. veiklos paž. Nr.	MINDAUGAS VELEPOLSKAS TEL. 8 686 93913		STATINIO PROJEKTO PAVADINIMAS Automobilių stovėjimo aikštelė Juknevičiaus g. 14, Marijampolėje supaprastintas statybos projektas		
051672	19149	PV	M. Velepolskas	2022	
LT	UŽSAKOVAS, STATYTOJAS DNSB „Energetikas“		DOKUMENTO ŽYMUO 2206-01-PP-B-1		
					LAIDA
					0
					LAPAS
					1
					LAPŲ
					1
















SKLYPO TECHNINIAI RODIKLIAI:

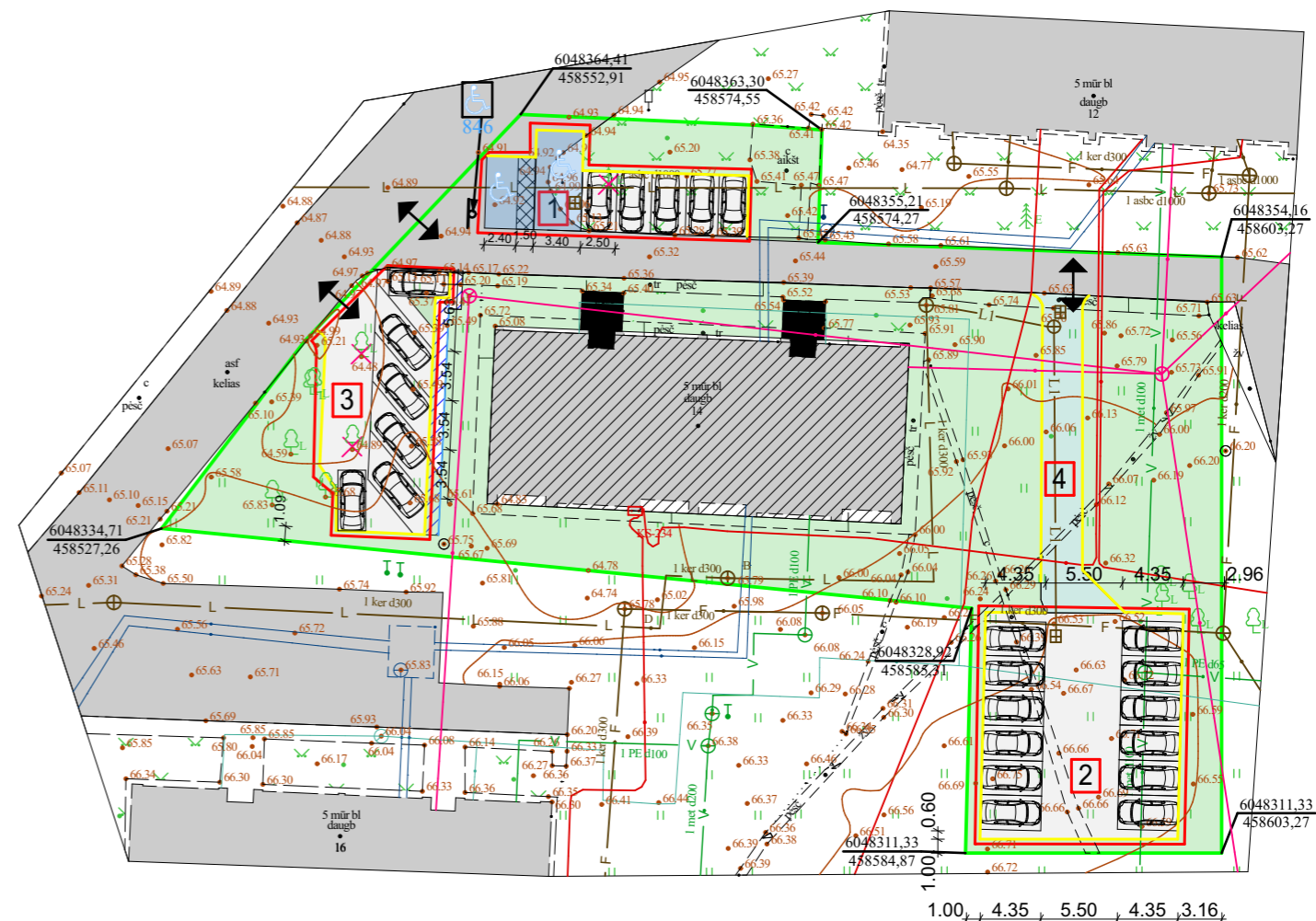
SKLYPO PLOTAS - 2201 m²
 PROJEKTUOJAMŲ ASFALTO DANGŲ PLOTAS - 553 m², tame tarpe:
 - 1 AIKŠTELĖ 113 m²
 - 2 AIKŠTELĖ 231 m²
 - 3 AIKŠTELĖ 125 m²
 - 4 PRIVAŽIAVIMAS 84 m²
 PROJEKTUOJAMO ŠALIGATVIO DANGOS PLOTAS - 19 m²
 PRIKLAUSOMI ŽELDYNAI - 49%
 AUTOMOBILIŲ STOVĖJIMO VIETOS - 25 VNT.

SKLYPO PLANAS M1:500



ŽYMĖJIMAS:

-  ESAMA ASFALTBETONIO DANGA
-  PROJEKTUOJAMA AIKŠTELIŲ ASFALTBETONIO DANGA
-  PROJEKTUOJAMA PRIVAŽIAVIMO DANGA
-  BETONO PLYTELIŲ DANGA
-  ESAMAS GYVENAMASIS NAMAS
-  SKLYPO RIBOS
-  ĮVAŽIAVIMAS/IŠVAŽIAVIMAS
-  PROJEKTUOJAMA STOVĖJIMO AIKŠTELĖ
-  ŽMONIŲ SU NEGALIA STOVĖJIMO VIETA (A IR B TIPO)
-  SAUGOMI MEDŽIAI
-  KERTAMI MEDŽIAI
-  PROJEKTUOJAMAS KELIO BORTAS
-  PROJEKTUOJAMAS VEJOS BORTAS
- 6047586,85
458684,38 XY KOORDINATĖS
-  VEJA
-  AUTOMOBILIŲ STOVĖJIMO VIETA






















PASTABOS:

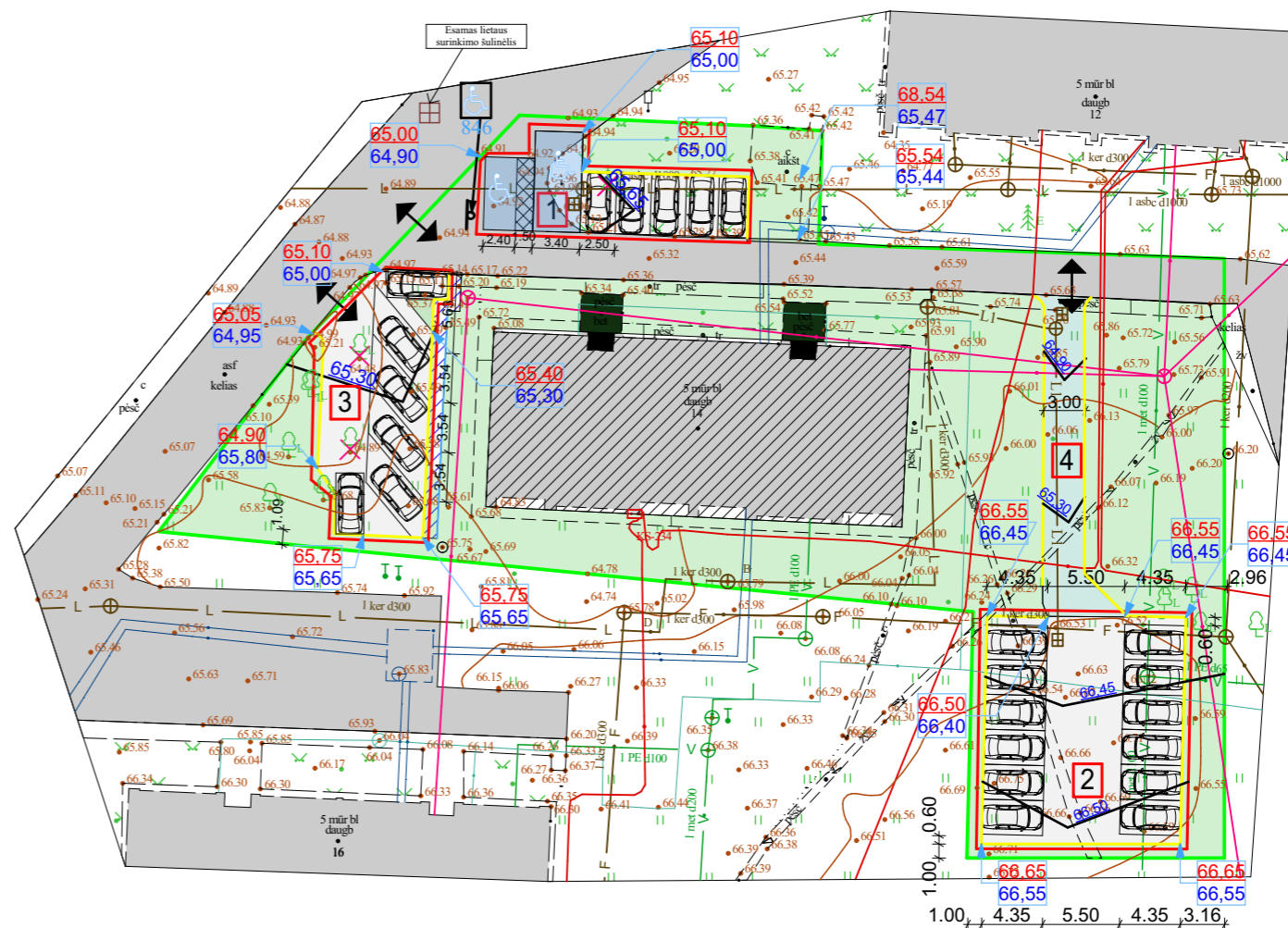
1. Atstumai ir aukščiai duoti (m)
2. Dangų formavimo aukščiai tikslinami vietoje statybos metu
3. Po statybos darbų atstatyti pažeistą dangą ir veją.
4. Po naujo asfalto danga esami šuliniai aukštinami arba žeminami.
5. Dangčiai pakeičiami naujais apkrotva 40t.

0	2022 10	STATYBOS LEIDIMUI GAUTI		
LAIDA	IŠLEIDIMO DATA	LAIDOS STATUSAS IR IŠLEIDIMO PRIEŽASTIS (JEI TAIKOMA)		
Ind. veiklos paž. Nr.	MINDAUGAS VELEPOLSKAS TEL. 8 686 93913		STATINIO PROJEKTO PAVADINIMAS Automobilių stovėjimo aikštelė Juknevičiaus g. 14, Marijampolėje supaprastintas statybos projektas	
051672				
19149	PV	M. Velepolskas		2022
LT	UŽSAKOVAS STATYTOJAS DNSB „Energetikas“	DOKUMENTO ŽYMIO 2206-01-PP-B-2		LAPAS 1
				LAPŲ 1

ŽYMĖJIMAS:

VERTIKALINIS SKLYPO
PLANAS M1:500





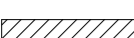














-  ESAMA ASFALTBETONIO DANGA
-  PROJEKTUOJAMA AIKŠTELIŲ ASFALTBETONIO DANGA
-  PROJEKTUOJAMA PRIVAŽIAVIMO DANGA
-  BETONO PLYTELIŲ DANGA
-  ESAMAS GYVENAMASIS NAMAS
-  SKLYPO RIBOS
-  ĮVAŽIAVIMAS/IŠVAŽIAVIMAS
-  PROJEKTUOJAMA STOVĖJIMO AIKŠTELĖ
-  ŽMONIŲ SU NEGALIA STOVĖJIMO VIETA (A IR B TIPO)
-  SAUGOMI MEDŽIAI
-  KERTAMI MEDŽIAI
-  PROJEKTUOJAMAS KELIO BORTAS
-  PROJEKTUOJAMAS VEJOS BORTAS
-  AUTOMOBILIŲ STOVĖJIMO VIETA
-  BORTO VIRŠUS
ASFALTO DANGA
-  LIETAUS NUOTEKŲ ŠULINIAI
-  LIETAUS NUOTEKOS
-  LIETAUS SURINKIMO ŠULINĖLIAI
-  PLANUOJAMO AUKŠČIO HORIZONTALĖ

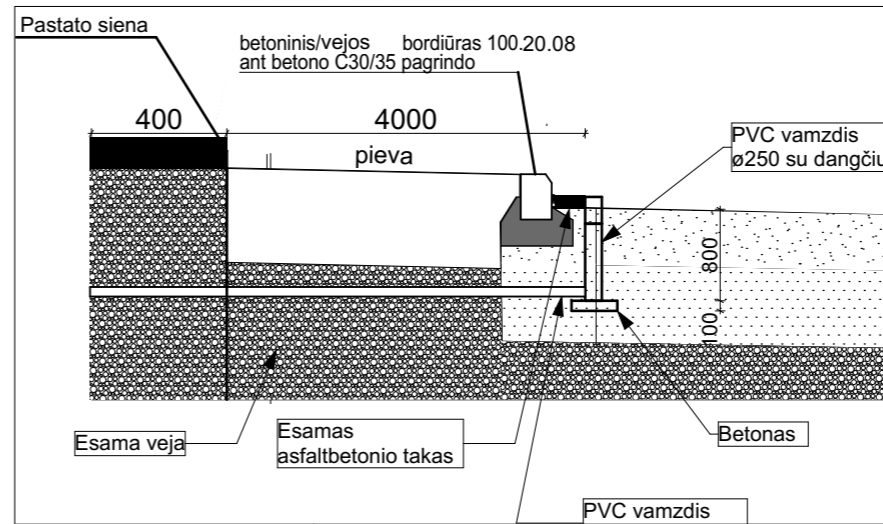


0	2022 10	STATYBOS LEIDIMUI GAUTI		
LAI DA	IŠLEIDIMO DATA	LAIDOS STATUSAS IR IŠLEIDIMO PRIEŽASTIS (JEI TAIKOMA)		
Ind. veiklos paž. Nr.	MINDAUGAS VELEPOLSKAS TEL. 8 686 93913			STATINIO PROJEKTO PAVADINIMAS Automobilių stovėjimo aikštelė Juknevičiaus g. 14, Marijampolėje supaprastintas statybos projektas
051672				
19149	PV	M. Velepolskas	2022	DOKUMENTO PAVADINIMAS VERTIKALINIS SKLYPO PLANAS M1:500
				LAI DA 0
LT	UŽSAKOVAS. STATYTOJAS. DNSB „Energetikas“			DOKUMENTO ŽYMŪS 2206-01-PP-B-3
				LAPAS 1
				LAPŪ 1

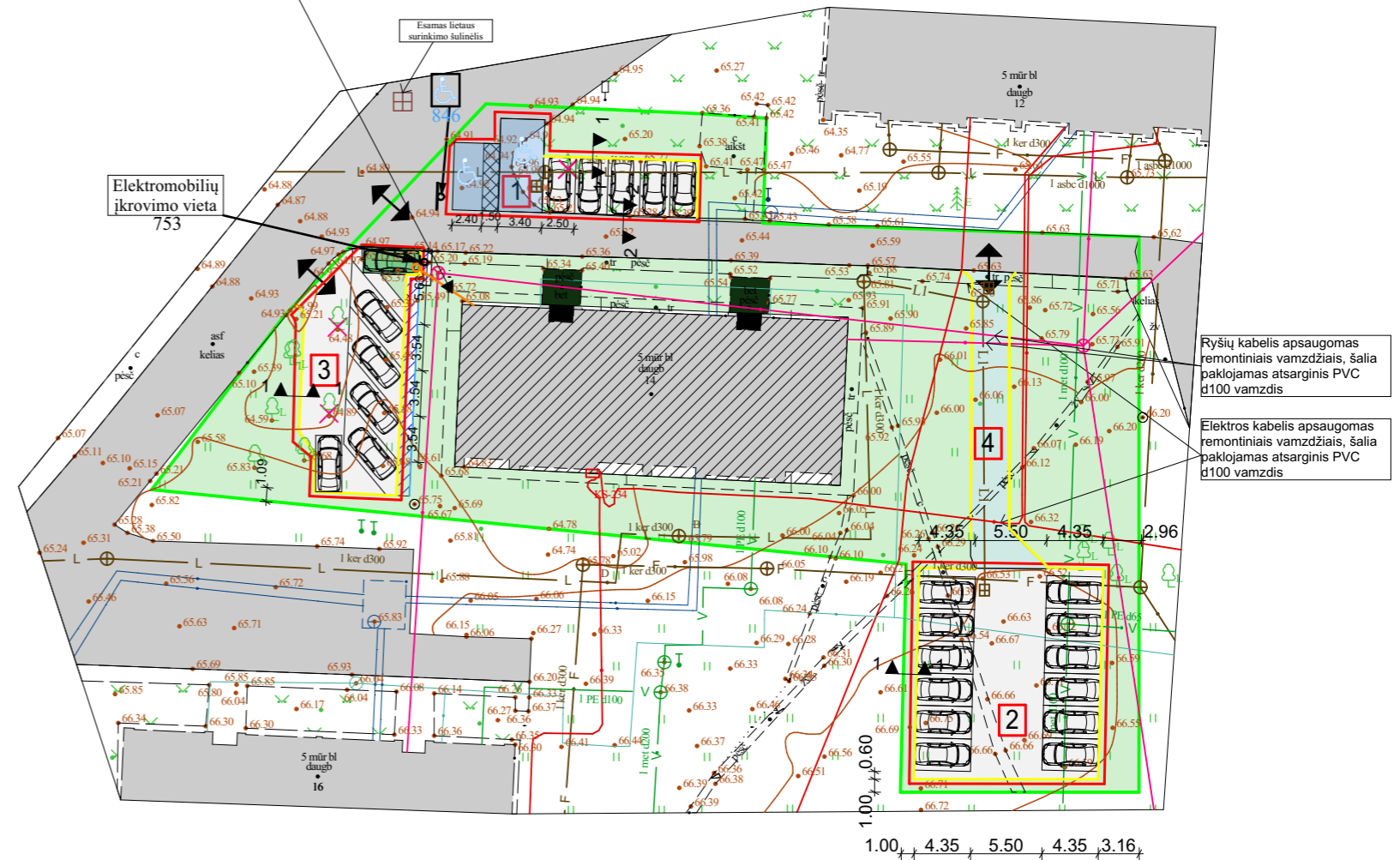
KERTAMŲ MEDŽIŲ SPECIFIKACIJA					
Žymėjimas	Pavadinimas	Ø cm	Grupė	Kiekis	Būklė
L 0,30	Liepa	30	II	1	Gera
L 0,32	Liepa	32	II	1	Gera
E 0,38	Eglė	38	II	1	Gera (dalis šaknų virš žemės)

ŽYMĖJIMAS:

-  ESAMA ASFALTBETONIO DANGA
-  PROJEKTUOJAMA AIKŠTELIŲ ASFALTBETONIO DANGA
-  PROJEKTUOJAMA PRIVAŽIAVIMO DANGA
-  BETONO PLYTELIŲ DANGA
-  ESAMAS GYVENAMASIS NAMAS
-  SKLYPO RIBOS
-  ĮVAŽIAVIMAS/IŠVAŽIAVIMAS
-  PROJEKTUOJAMA STOVĖJIMO AIKŠTELĖ
-  ŽMONIŲ SU NEGALIA STOVĖJIMO VIETA (A IR B TIPO)
-  SAUGOMI MEDŽIAI
-  KERTAMI MEDŽIAI
-  PROJEKTUOJAMAS KELIO BORTAS
-  PROJEKTUOJAMAS VEJOS BORTAS
-  VEJA
-  AUTOMOBILIŲ STOVĖJIMO VIETA
-  LIETAUS NUOTEKŲ ŠULINIAI
-  LIETAUS NUOTEKOS
-  LIETAUS SURINKIMO ŠULINĖLIAI
-  PJŪVIS

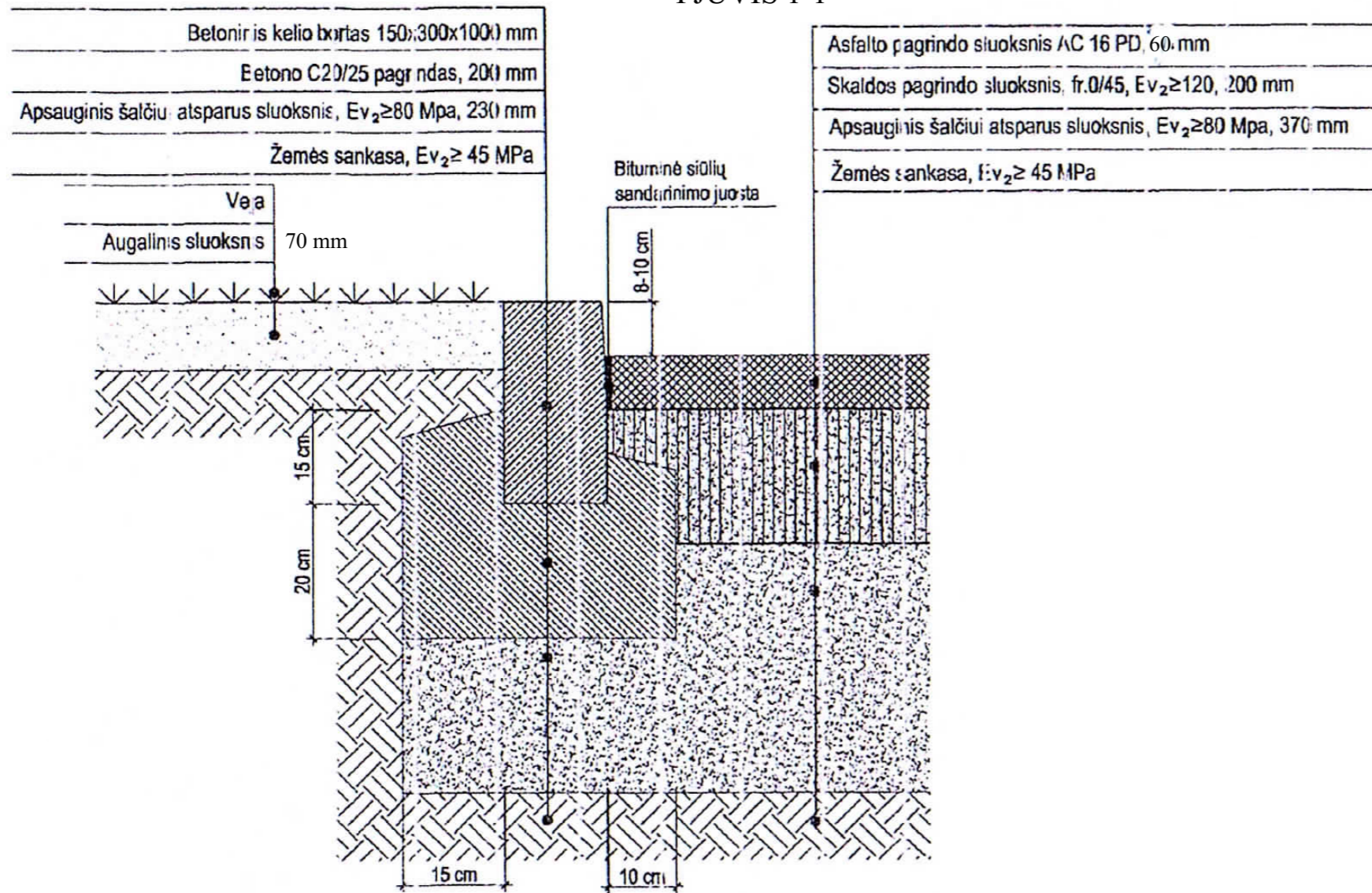


**SKLYPO SUTVARKYMO PLANAS
M1:500**

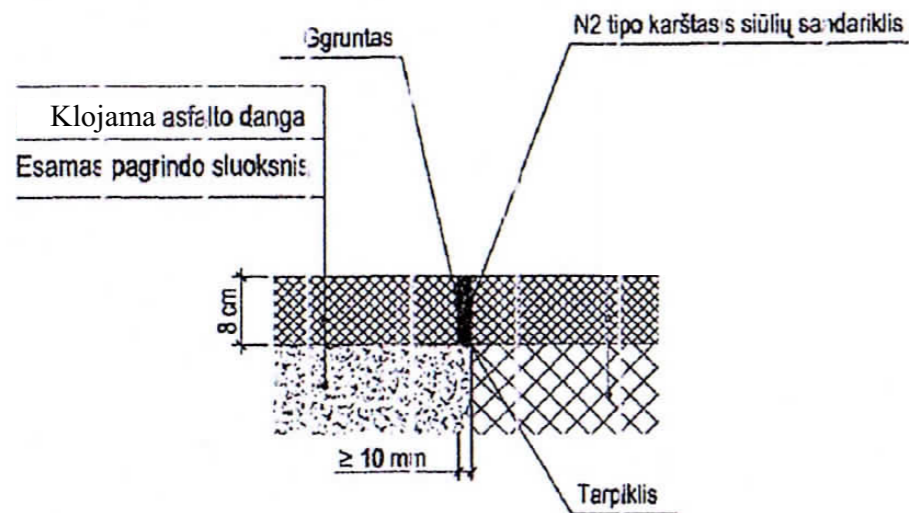


0	2022 10	STATYBOS LEIDIMUI GAUTI		STATINIO PROJEKTO PAVADINIMAS	
LAIDA	IŠLEIDIMO DATA	LAIDOS STATUSAS IR IŠLEIDIMO PRIEŽASTIS (JEI TAIKOMA)		Automobilių stovėjimo aikštelė Juknevičiaus g. 14, Marijampolėje supaprastintas statybos projektas	
Ind. veiklos paž. Nr.	MINDAUGAS VELEPOLSKAS TEL. 8 686 93913			DOKUMENTO PAVADINIMAS	
051672				SKLYPO SUTVARKYMO PLANAS M1:500	
19149	PV	M. Velepolskas	2022	LAIDA	0
LT	UŽSAKOVAS STATYTOJAS	DOKUMENTO ŽYMIO		LAPAS	LAPŲ
	DNSB „Energetikas“	2206-01-PP-B-4		1	1

PJŪVIS 1-1



PJŪVIS 2-2



SIŪLĖS TARP ASFALTO DANGŲ ĮRENGIMO DETALĖ M 1:10

0	2022 10	STATYBOS LEIDIMUI GAUTI			STATINIO PROJEKTO PAVADINIMAS	
LAI DA	IŠLEIDIMO DATA	LAIDOS STATUSAS IR IŠLEIDIMO PRIEŽASTIS (JEI TAIKOMA)			Automobilių stovėjimo aikštelė Juknevičiaus g. 14, Marijampolėje supaprastintas statybos projektas	
Ind. veiklos paž. Nr.	MINDAUGAS VELEPOLSKAS TEL. 8 686 93913			DOKUMENTO PAVADINIMAS		
051672				PJŪVIAI		
19149	PV	M. Velepolskas		2022	LAI DA	
					0	
LT	UŽSAKOVAS, STATYTOJAS DNSB „Energetikas“			DOKUMENTO ŽYMŪS		
				2206-01-PP-B-5	LAPAS 1	
					LAPŲ 1	