Marijampolės savivaldybės teritorijoje esančių magistralinių dujotiekių vietovės klasių teritorijų planas M 1:5000

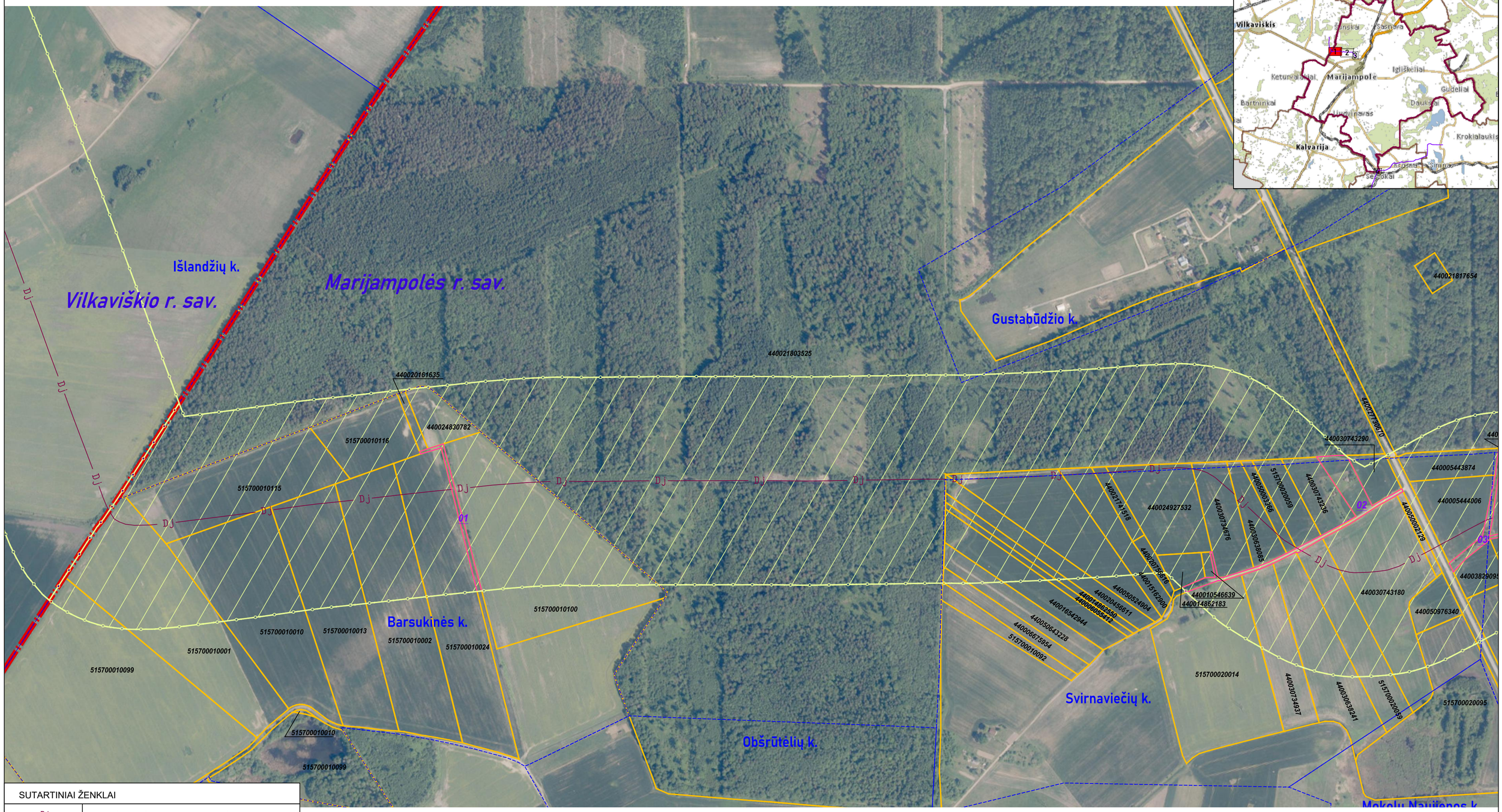

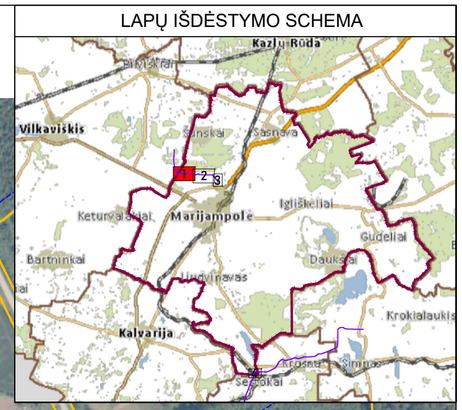

SUTARTINIAI ŽENKLAI	
Dj	I vietovės klasės magistralinio dujotiekio vamzdynas
	Magistralinių dujotiekių vietovės klasių teritorijos
	Dujų skirstymo stotis
	Dujų apskaitos ir slėgio reguliavimo stotis
	Magistralinių dujotiekių aptvėrimų ribos
	Savivaldybės teritorijos riba
	Gyvenamosios vietovės
	Žemės sklypo riba
01	Laisva valstybinė žemė

Vadovaujantis LR specialiųjų žemės naudojimo sąlygų įstatymu Magistralinių dujotiekių vietovės klasės teritorija – išilgai magistralinio dujotiekio vamzdyno trasos esanti žemės juosta, kurios ribos yra po 200 metrų į abi puses nuo vamzdyno ašies ir 200 metrų atstumu nuo kraštinių jo taškų.

Plane rodomos bendros magistralinių dujotiekių vietovės klasių teritorijų ribos.

Planas parengtas 2022–08–25 VĮ Registro centro duomenimis

Planas parengtas ortofotografinio žemėlapio pagrindu
GDRLT C Nacionalinė žemės tarnyba prie ŽŪM, 2018
GDRLT C Nacionalinė žemės tarnyba prie ŽŪM, 2020

REGISTRŲ CENTRAS

VALSTYBĖS ĮMONĖ REGISTRŲ CENTRAS
Lvivo g. 25–101, 09320 Vilnius, tel. (8 5) 2688262, el. p. info@registrucentras.lt
Duomenys kaupiami ir saugomi Juridinių asmenų registre, kodas 124110246

kvalifikacijos pažym. Nr. 2M–M–2296

Pareigos	Parašas	Vardas ir pavardė	data	
Grupės vadovas		Evaldas Lukša	2022–08–25	A. V.
Matininkė		Lina Norvaišienė	2022–08–25	

Marijampolės savivaldybės teritorijoje esančių magistralinių dujotiekių vietovės klasių teritorijų planas M 1:5000

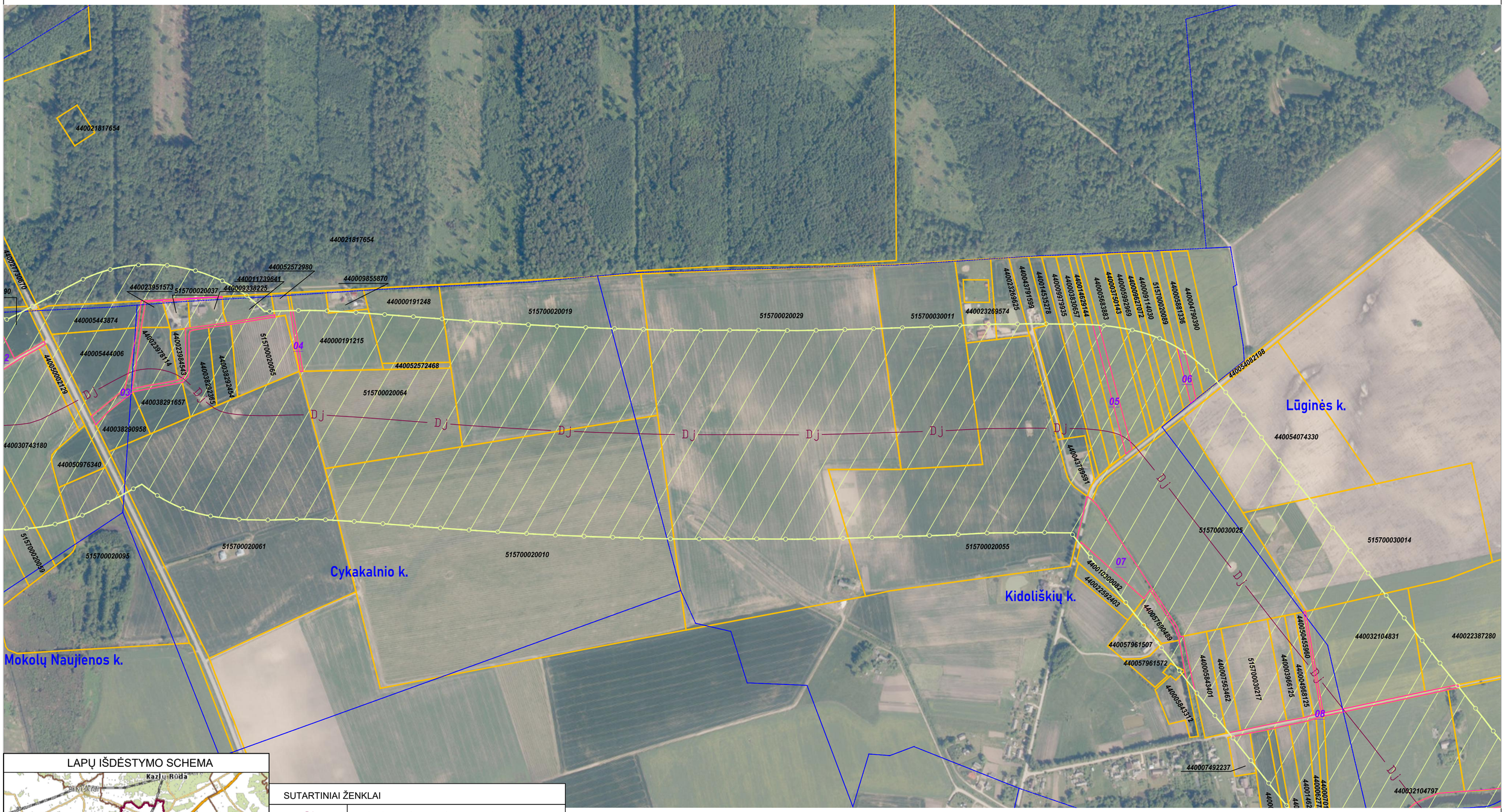

LAPŲ IŠDĖSTYMO SCHEMA

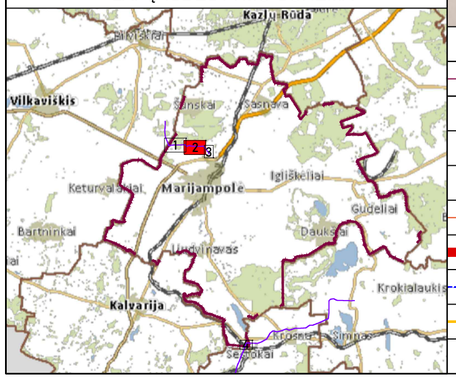

SUTARTINIAI ŽENKLAI

Dj	I vietovės klasės magistralinio dujotiekio vamzdynas
	Magistralinių dujotiekių vietovės klasių teritorijos
	Dujų skirstymo stotis
	Dujų apskaitos ir slėgio reguliavimo stotis
	Magistralinių dujotiekių aptvėrimų ribos
	Savivaldybės teritorijos riba
	Gyvenamosios vietovės
	Žemės sklypo riba
01	Laisva valstybinė žemė

Vadovaujantis LR specialiųjų žemės naudojimo sąlygų įstatymu Magistralinių dujotiekių vietovės klasės teritorija – išilgai magistralinio dujotiekio vamzdyno trasos esanti žemės juosta, kurios ribos yra po 200 metrų į abi puses nuo vamzdyno ašies ir 200 metrų atstumu nuo kraštinių jo taškų.
Plane rodomos bendros magistralinių dujotiekių vietovės klasių teritorijų ribos.
Planas parengtas 2022-08-25 VĮ Registro centro duomenimis

Planas parengtas ortofotografinio žemėlapio pagrindu
GDRLT C Nacionalinė žemės tarnyba prie ŽŪM, 2018
GDRLT C Nacionalinė žemės tarnyba prie ŽŪM, 2020

REGISTRŲ CENTRAS
VALSTYBĖS ĮMONĖ REGISTRŲ CENTRAS
Lvivo g. 25-101, 09320 Vilnius, tel. (8 5) 2688262, el. p. info@registrucentras.lt
Duomenys kaupiami ir saugomi Juridinių asmenų registre, kodas 124110246
kvalifikacijos pažym. Nr. 2M-M-2296

Pareigos	Parašas	Vardas ir pavardė	data	
Grupės vadovas		Evaldas Lukša	2022-08-25	
Matininkė		Lina Norvaišienė	2022-08-25	A. V.

Marijampolės savivaldybės teritorijoje esančių magistralinių dujotiekių vietovės klasių teritorijų planas M 1:5000

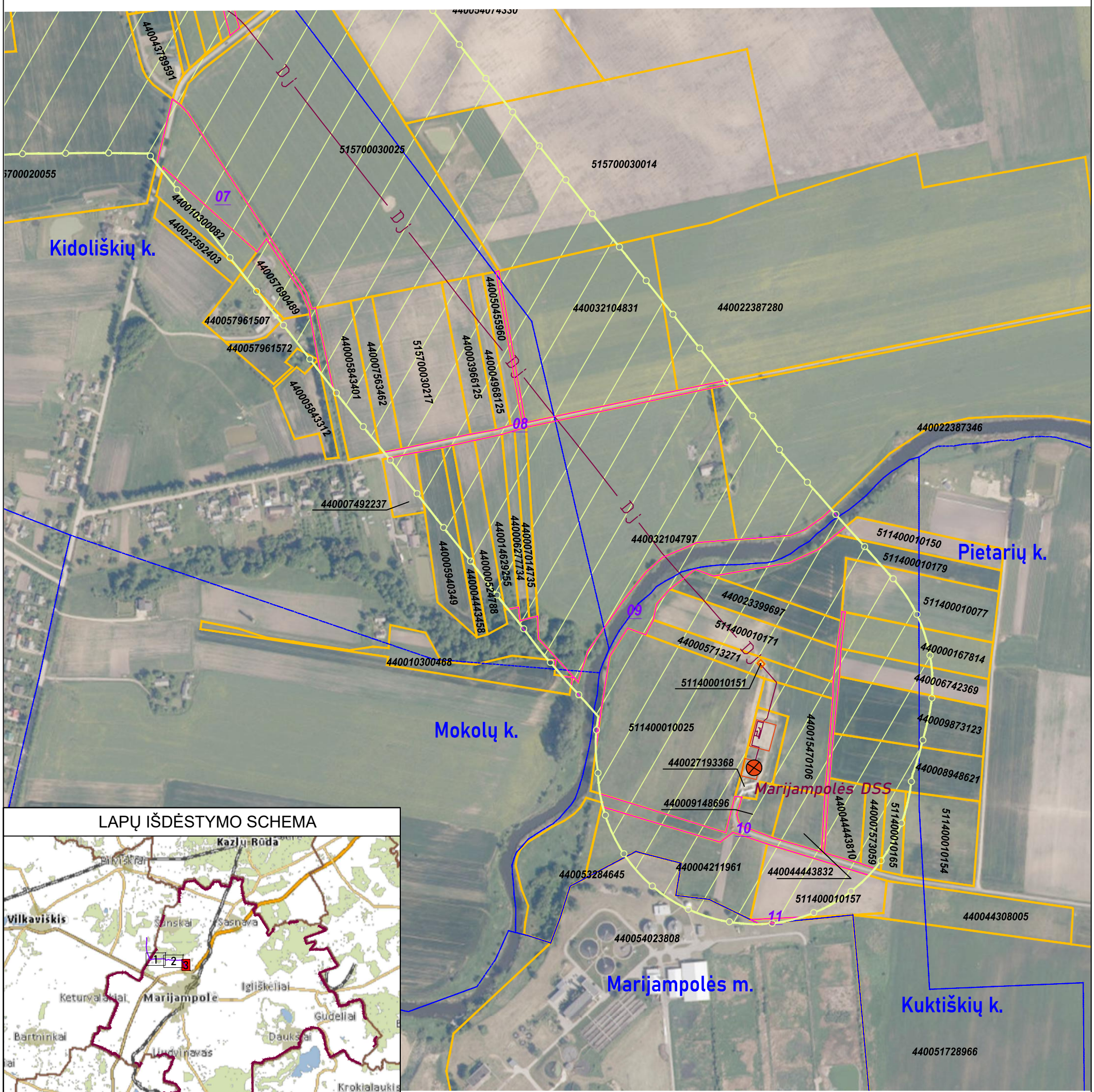

LAPŲ IŠDĖSTYMO SCHEMA

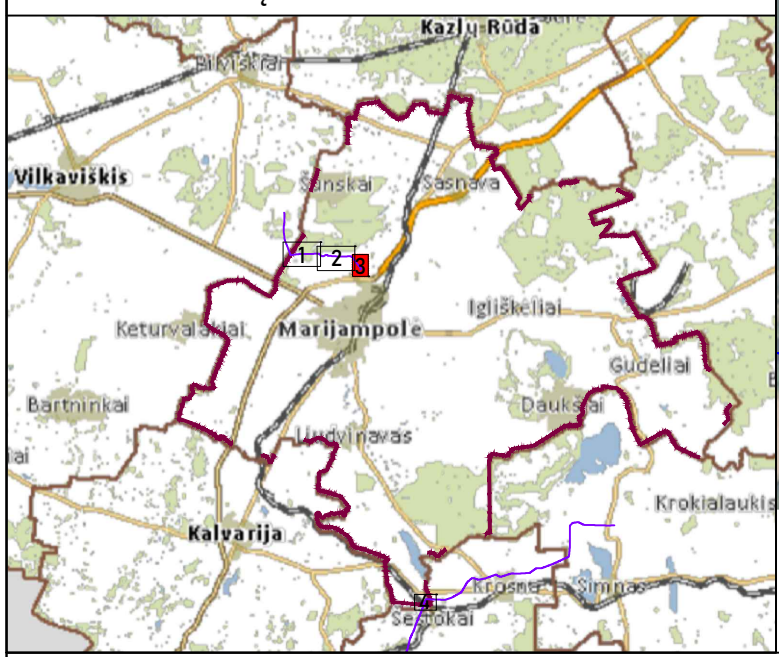

SUTARTINIAI ŽENKLAI

DJ	I vietovės klasės magistralinio dujotiekio vamzdynas
	Magistralinių dujotiekių vietovės klasių teritorijos
	Dujų skirstymo stotis
	Dujų apskaitos ir slėgio reguliavimo stotis
	Magistralinių dujotiekių aptvėrimų ribos
	Savivaldybės teritorijos riba
	Gyvenamosios vietovės
	Žemės sklypo riba
01	Laisva valstybinė žemė

Vadovaujantis LR specialiųjų žemės naudojimo sąlygų įstatymu Magistralinių dujotiekių vietovės klasės teritorija – išilgai magistralinio dujotiekio vamzdyno trasos esanti žemės juosta, kurios ribos yra po 200 metrų į abi puses nuo vamzdyno ašies ir 200 metrų atstumu nuo kraštinių jo taškų.

Plane rodomos bendros magistralinių dujotiekių vietovės klasių teritorijų ribos.

Planas parengtas 2022–08–25 VĮ Registro centro duomenimis

Planas parengtas ortofotografinio žemėlapio pagrindu

GDRLT C Nacionalinė žemės tarnyba prie ŽŪM, 2018

GDRLT C Nacionalinė žemės tarnyba prie ŽŪM, 2020

REGISTRŲ CENTRAS

VALSTYBĖS ĮMONĖ REGISTRŲ CENTRAS

Lvivo g. 25–101, 09320 Vilnius, tel. (8 5) 2688262, el. p. info@registrucentras.lt

Duomenys kaupiami ir saugomi Juridinių asmenų registre, kodas 124110246

kvalifikacijos pažym. Nr. 2M–M–2296

Pareigos	Parašas	Vardas ir pavardė	data	
Grupės vadovas		Evaldas Lukša	2022–08–25	A. V.
Matininkė		Lina Norvaišienė	2022–08–25	

Marijampolės savivaldybės teritorijoje esančių magistralinių dujotiekių vietovės klasių teritorijų planas M 1:5000

LAPŲ IŠDĖSTYMO SCHEMA

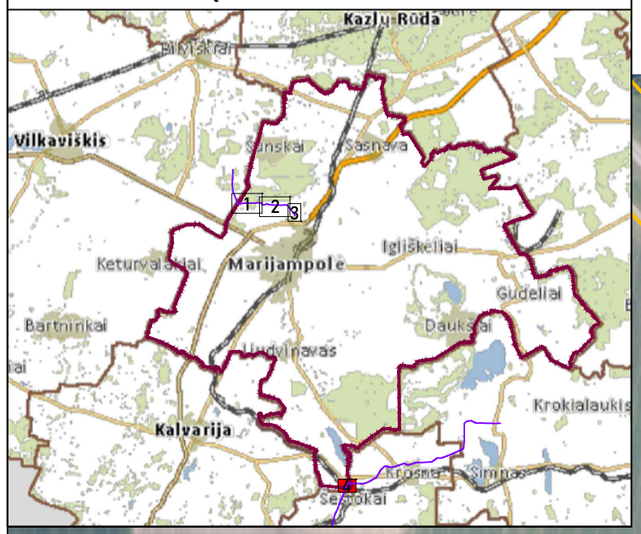

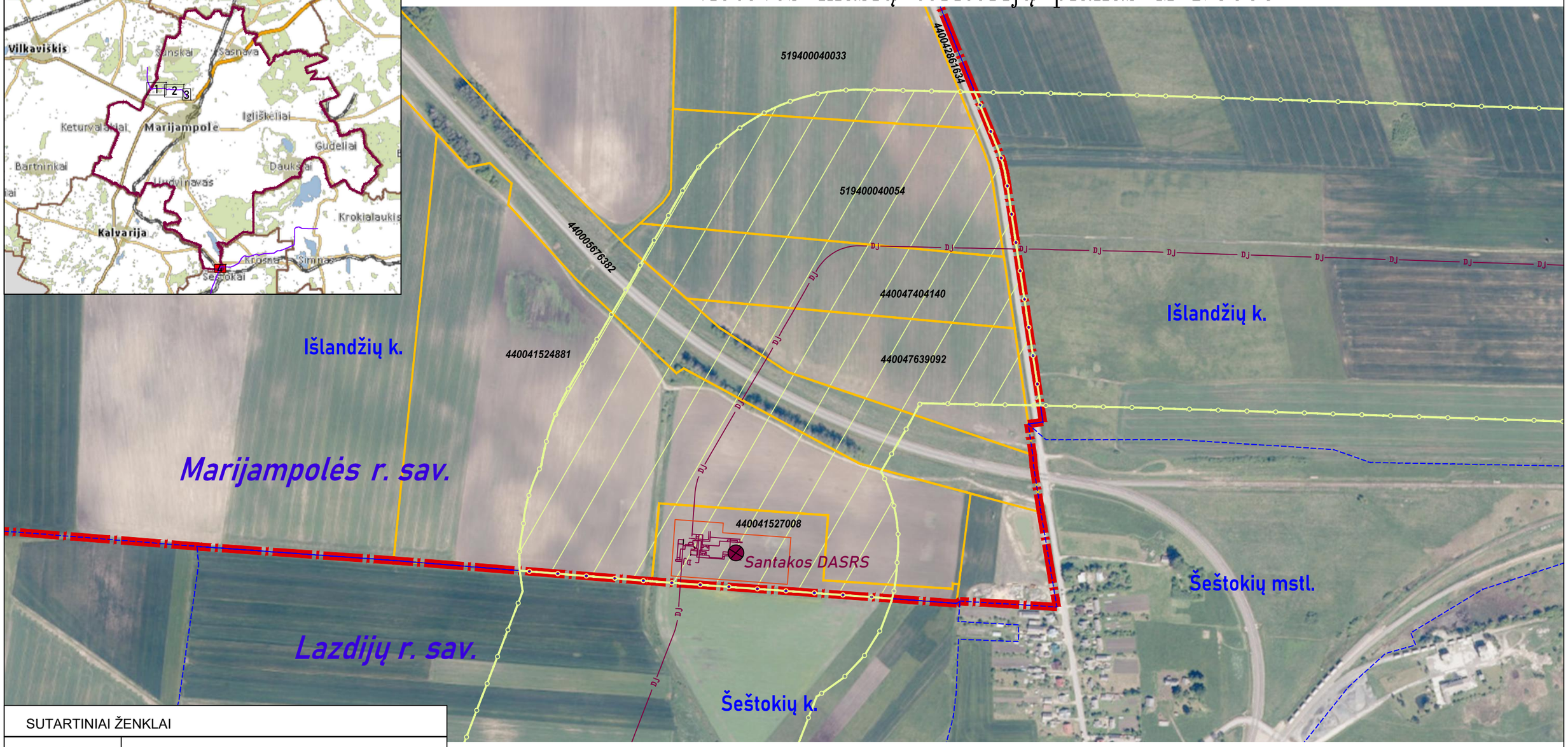

SUTARTINIAI ŽENKLAI

Dj	I vietovės klasės magistralinio dujotiekio vamzdynas
	Magistralinių dujotiekių vietovės klasių teritorijos
	Dujų skirstymo stotis
	Dujų apskaitos ir slėgio reguliavimo stotis
	Magistralinių dujotiekių aptvėrimų ribos
	Savivaldybės teritorijos riba
	Gyvenamosios vietovės
	Žemės sklypo riba
01	Laisva valstybinė žemė

Vadovaujantis LR specialiųjų žemės naudojimo sąlygų įstatymu Magistralinių dujotiekių vietovės klasės teritorija – išilgai magistralinio dujotiekio vamzdyno trasos esanti žemės juosta, kurios ribos yra po 200 metrų į abi puses nuo vamzdyno ašies ir 200 metrų atstumu nuo kraštinių jo taškų.

Plane rodomos bendros magistralinių dujotiekių vietovės klasių teritorijų ribos.

Planas parengtas 2022-08-25 VĮ Registro centro duomenimis

Planas parengtas ortofotografinio žemėlapio pagrindu
GDRLT C Nacionalinė žemės tarnyba prie ŽŪM, 2018
GDRLT C Nacionalinė žemės tarnyba prie ŽŪM, 2020

REGISTRŲ CENTRAS

VALSTYBĖS ĮMONĖ REGISTRŲ CENTRAS
Lvivo g. 25-101, 09320 Vilnius, tel. (8 5) 2688262, el. p. info@registrucentras.lt
Duomenys kaupiami ir saugomi Juridinių asmenų registre, kodas 124110246

kvalifikacijos pažym. Nr. 2M-M-2296

Pareigos	Parašas	Vardas ir pavardė	data	
Grupės vadovas		Evaldas Lukša	2022-08-25	A. V.
Matininkė		Lina Norvaišienė	2022-08-25	